

संयुक्त प्रांत की पहाड़ी यात्राएँ

संपादक
सर्वप्रथम देव-पुरस्कार-विजेता
श्रीदुलारेलाल
(सुधा-संपादक)

गंगा-पुस्तकमाला का १६६वाँ पुष्प

संयुक्त प्रांत की पहाड़ी यात्राएँ

[सादे ६० चित्र. रंगीन ६ चित्र]

लेखक

साहित्यरत्न श्रीलक्ष्मिनारायण टंडन 'प्रेमी' एम्० ए०
[भाग्य का विधान, सप्तप्रवेश, हृदय-ध्वनि, दुलारे-
दोहावली-समीक्षा, अंत्याचरी-प्रकाश, संयुक्त प्रांत के
तीर्थ-स्थान, रचना-बोध, मातृ-भाषा के पुजारी
आदि के रचयिता और भूतपूर्व सहायक
संपादक 'खत्री-हितैषी' (मासिक), भूत-
पूर्व संपादक 'प्रकाश' (मासिक)]

—:❀❀:—

मिलने का पता—

गंगा-ग्रंथागार

३६, लाटूश रोड

लखनऊ


द्वितीय संस्करण

सजिद्ध ३)]

सं० २००१ वि०

[सादी २।

समर्पण



पूज्य पिता स्वर्गीय लाला सरजूप्रसादजी टंडन
को श्रद्धा तथा भक्ति-पूर्वक सादर समर्पित

लक्ष्मीनारायण टंडन 'प्रेमी'

[जन्म संवत् १९३०]

[स्वर्गवास संवत् १९६०]

[जिनके साथ लेखक को बद्रिकाश्रम तथा भारत के अन्य
तीर्थ-स्थानों पर जाने का सौभाग्य प्राप्त हुआ]

परिचय

हिंदी-साहित्य में विवरणात्मक ग्रंथों की बहुत कमी है। कारण कदाचित् यह रहा है कि हिंदी-भाषी साहित्यिक कूप-मंडूक बने कल्पनात्मक संसार की सैर करने में रहे, और यात्रा करना व्यापारियों अथवा गृहस्थाश्रम से विरक्त अपढ़ बूढ़ों के हिस्से में रहा। साहित्यिक भक्ति-मार्गी और शृंगारी कविता अथवा आध्यात्मिक विषयों की खोज करते रहे। उन्हें विवरणात्मक विषयों पर लिखने की ओर न रुचि हुई, और न उसके लिये उन्हें आवश्यक अनुभव प्राप्त हुआ। जिन्होंने यात्राएँ कीं, उनमें अपने अनुभव और आनंद को कलमबंद करने की योग्यता न थी। यों हिंदी-साहित्य के विवरणात्मक अंग का सैकड़ों वर्ष तक पर्याप्त पोषण न हो सका।

आधुनिक काल में आने-जाने की सुविधाओं के बढ़ने के कारण साहित्यिकों की सैर करने का मौका मिला। परंतु हिंदी में समुचित विवरणात्मक साहित्य न होने के कारण सुंदर ढंग से यात्रा-विवरण के नमूने उनके सामने बात्यकाल में नहीं आए। इस कारण यदि उनमें से कुछ विद्वान् विवरणात्मक साहित्य की सृष्टि कर सके, तो अंगरेज़ी-साहित्य के परिपुष्ट विवरणात्मक अंग के ढंग पर ही। यों तो भारतवर्ष यात्रियों का स्वर्ग है। कोई ऐसा भाग नहीं, जिस पर प्रकृति ने नैसर्गिक चित्र अंकित न किए हों। परंतु कश्मीर के नंगा पर्वत से भूटान के चुमलहाटी तक हिमालय के वनःस्थल पर के दृश्य तो अनुपम ही हैं। संयुक्त प्रांत प्राचीन काल से भारतीय संस्कृति का केंद्र रहा है, इसलिये

इस प्रांत के अंतर्गत हिमालय का जो भाग है, उसके साथ प्राकृतिक सौंदर्य के अतिरिक्त ऐतिहासिक और साहित्यिक महत्त्व की सुगंध है। प्राचीन काल में उत्तराखंड ही भारतीय आर्यों की विश्रान्ति-भूमि रहा है। यमुना से सरयू तक के मैदान पर भारतीय आर्य-संस्कृति के केंद्रित होने के कारण संयुक्त प्रांत के दक्षिण विंध्य पठार के कुछ भागों को भी ऐतिहासिक महत्त्व मिल गया है। इस प्रकार एक-एक ग्रंथ की आवश्यकता थी, जिसमें संयुक्त प्रांत के उत्तरीय और दक्षिणीय पहाड़ी भागों के दर्शनीय स्थानों का मनोरंजक वर्णन हो।

प्रस्तुत पुस्तक इस आवश्यकता को पूर्णरूपेण पूरा करती है। लक्ष्मीनारायणजी टंडन हिंदी और अंगरेज़ी के विद्वान् ही नहीं, हिंदी के होनहार कवि और अध्यापक भी हैं। सबसे बड़ी बात यह है कि आप परले दर्जे के घुमक्कड़ हैं। जो कुछ आपने लिखा है, वह आपके अनुभव की चीज़ है। जिन-जिन पहाड़ी स्थानों का आपने वर्णन किया है, उन सबकी आपने सैर की है, उन्हें कलाकार की दृष्टि से देखा है, उनके फ़ोटो खींचे हैं। मतलब यह, जिस विषय पर आपने लिखा है, उसके आप पूरे अधिकारी हैं।

खेद है कि चिकना कागज़ न लगने के कारण पुस्तक में छपे चित्र यथेष्ट साफ़ और चित्ताकर्षक नहीं हैं। परंतु इस कमी के होते हुए भी पुस्तक नवयुवक विद्यार्थियों, अध्यापकों तथा धार्मिक गृहस्थों के लिये पठनीय है। जो सैर करना चाहते हों, उनके काम की तो यह पुस्तक है ही, जो पहाड़ी तीर्थों की यात्रा करना चाहते हों, उनके लिये भी यह बड़े काम की है।

टंडनजी कुछ समय से रोग-ग्रस्त हैं, परंतु ईश्वर की अनुकंपा से आपका उत्साह वही है, जो आपको लँगोटी पर फाग खेलकर भारत के तीर्थों तथा अन्य दर्शनीय स्थानों की सैर कराता रहा। यह पुस्तक उस समय छप रही है, जब आपको पलंग पर पड़े रहने की

परिचय

आज्ञा है। ऐसी दशा में यदि कोई भूलें रह गई हो, तो व क्षम्य हैं। ईश्वर से प्रार्थना है कि आप शीघ्र स्वस्थ होकर अपनी सैरों का सिलसिला शुरू कर दें। आपसे हिंदी-साहित्य को बहुत कुछ आशा है।

कालीचरण-हाईस्कूल, लखनऊ
२० दिसंबर, १९४३

कालिदास कपूर
(एम० ए०, एल्० टी०,
हेडमास्टर)

दो शब्द

‘बालक पर माता-पिता का प्रभाव प्रत्यक्ष और परोक्ष, दोनों रूपों से पड़ता है’ । इस सत्य अनुभव का मैं प्रत्यक्ष उदाहरण हूँ । मेरे पूज्य पिता स्वर्गीय लाला सरयूप्रसादजी टंडन धार्मिक प्रकृति के, शांत और भक्त पुरुष थे, जिनका अधिकतर समय पूजा-पाठ और तीर्थ-यात्राओं में व्यतीत हुआ । मुझे उनके साथ तीर्थ-स्थानों में किशोरावस्था ही से जाने का सौभाग्य और अवसर प्राप्त होता रहा । मेरे शिशु-हृदय पर उन यात्राओं का जो प्रभाव पड़ा, वह अमिट है । घुमक्कड़ी स्वभाव होने के साथ ही तीर्थ-स्थानों में जाने की सतत इच्छा मुझमें जाग्रत हो गई । प्रकृति के प्रति जो अटूट प्रेम मेरे हृदय में है, वह भी मेरे पिताजी ही की देन है । अस्तु, मैं अवसर मिलने पर घर के बाहर निकल ही जाया करता हूँ । भिन्न-भिन्न अवसरों पर मैं भिन्न-भिन्न स्थानों में घूमने गया । मेरा स्वभाव है कि किसी नवीन स्थान पर जाने के पूर्व मैं वहाँ के विषय में कुछ ज्ञान प्राप्त कर लेना चाहता हूँ, जिससे सुविधा-पूर्वक और एक विशेष क्रम से वहाँ घूमने का आनंद ले सकूँ । किंतु हिंदी-संसार में अभी यात्रा संबंधी साहित्य की बहुत कमी है । जिस प्रकार मुझे ऐसी पुस्तकें मिलने में कठिनाइयाँ पड़ीं, जो पथ-प्रदर्शक का काम देतीं, उसी प्रकार अन्य यात्रा-प्रेमियों को भी पड़ती होंगी । पत्र-पत्रिकाओं में बदरिकाश्रम आदि की यात्राओं पर छोटे-छोटे लेख तो निकलते ही रहते हैं, पुस्तकें भी लिखी गई हैं, किंतु मसूरी, नैनीताल आदि पर कोई भी सुंदर पुस्तक हिंदी में मुझे नहीं दिखाई दी । समय-समय पर

प्रांत का अधिकतर भाग मैदानी है, केवल उत्तरी-पश्चिमी भाग पहाड़ी है। मेरठ-कमिश्नरी के पाँच जिलों में केवल देहरादून ही पहाड़ी भाग है। इस जिले में चकरौता, कालसी, मसूरी, लंडौर और देहरादून आदि नगर हैं। टेहरी देशी रियासत है, और इसमें यमुनोत्तरी (६,६०० फीट), टेहरी, गंगोत्तरी (२०,०३० फीट), देवप्रयाग आदि नगर हैं। ब्यायूँ-कमिश्नरी के तीनो जिले पहाड़ी हैं। (१) जिला गढ़वाल में केदारनाथ, बदरीनाथ, गुप्त काशी, रुद्रप्रयाग, श्रीनगर, पौड़ी, लैंसडौन, कर्णप्रयाग, नंदप्रयाग, नंदकोट, नंदादेवी (२५,६४० फीट), दूनागिरि, जोशीमठ (६,१०७ फीट), त्रिशूल, रामगढ़ आदि हैं। (२) जिला अल्मोड़ा में मीलम (११,१८० फीट), बागेश्वर (३,१६६ फीट), वैजनाथ, द्वाराहाट, रानीखेत (५,६८० फीट), हवालबाग, अल्मोड़ा (५,४६४ फीट), चंपावत, पिथौरागढ़, पिंडारी आदि स्थान हैं। (३) जिला नैनीताल में काशीपुर, रामनगर, काठगोदाम, हलद्वानी, ललकुआँ आदि हैं। यों तो सभी स्थान दर्शनीय हैं, और सभी कहीं यात्री आते-जाते रहते हैं, किंतु प्रस्तुत पुस्तक में उन्हीं स्थानों का वर्णन है, जहाँ अधिक यात्री प्रतिवर्ष धर्म-भाव से, स्वास्थ्य के विचार से या सैर-सपाटे और मनोविनोद के लिये जाते हैं। दक्षिण में (संयुक्त प्रांत के) बनारस-कमिश्नरी के पाँच जिलों में केवल जिला मिर्जापुर ही पहाड़ी है, जिसके अंतर्गत चुनार, विन्ध्याचल और मिर्जापुर आदि हैं। संयुक्त प्रांत के पठारी प्रदेश का मध्य और पश्चिमी भाग घुं देलखंड कहलाता है। दक्षिण में विन्ध्याचल और कैमूर पर्वत की श्रेणियाँ फैली हुई हैं, और उत्तर में नंदादेवी, गंगोत्तरी, यमुनोत्तरी आदि की हिमालय पर्वत की श्रेणियाँ। देहरादून-जिले की ओर शिवालिक की पहाड़ियाँ हैं, जो पर्वतीय भाग का दक्षिणी छोर है, और जो समुद्र-तट से २,००० फीट से ऊँची नहीं हैं। इन्हीं पहाड़ियों की असंबद्ध श्रेणियाँ रुड़की से हरिद्वार तक फैली हुई हैं, और

इन्हीं शिवालिक पहाड़ियों के बाद देहरादून की उपत्यकाएँ हैं, जिनके एक ओर शिवालिक और दूसरी ओर हिमगिरि की उच्च श्रेणियाँ हैं। देहरादून से पर्वतीय खंड उच्चतर से उच्चतम होते गए हैं—तेज़ी से। देहरादून चारों ओर पहाड़ियों से घिरा लगता है। देहरादून से मसूरी पहुँचते-पहुँचते हम लोग एकदम दो-ढाई हजार फ़ीट से आठ-दस हजार फ़ीट की उँचाई पर पहुँच जाते हैं। बढ़ती हुई ठंडक, बदलती हुई वनस्पति तथा शीतकाल के देवदारु आदि के वृक्ष इस बात की साक्ष्य देते हैं। इस ओर की दुनिया ही और है। निवासियों का रूप-रंग, कद, व्यापार, पेशे, स्वभाव, रीति-रिवाज, रहन-सहन आदि सभी मैदान के निवासियों से भिन्न हैं। जिस पुरुष ने कभी पर्वतीय प्रदेश की सैर नहीं की, वह यह समझ ही नहीं सकता।

हिमालय का ढाल उत्तर-पूर्व से दक्षिण-पश्चिम की ओर है, जिसका प्रमाण युक्त प्रांत की बहती हुई नदियाँ हैं। उत्तर में १६,००० वर्गमील पहाड़ी भाग है, दक्षिण में पठारी भाग है। विंध्याचल की निचली पहाड़ियों और पठारी भूमि में झाड़ियाँ तथा गर्म पठारी भाग के छोटे वृक्ष हैं।

हिमालय पर्वत तीन श्रेणियों में विभाजित किया जा सकता है—हिमालय का निचला मैदान की ओर का ढालू भाग, जो शिवालिक पहाड़ियाँ कहलाता है, पहला भाग है। पहले भाग के ऊपर का वह भाग, जो घने वृक्षों से ढका है, और जहाँ कुछ सुविधा-पूर्वक लोग यात्रा करते हैं, दूसरा भाग है। तीसरा भाग वह है, जिसमें बदरीनाथ, नन्दादेवी आदि हिमाच्छादित पर्वत-शृंग हैं।

पूरे संयुक्त प्रांत के विषय में मुझे कुछ नहीं कहना है। केवल पर्वतीय भाग के विषय में मैंने कहा। संयुक्त प्रांत की नदियों और पर्वतों का एक नक्शा प्रारंभ में दिया है।

मैं सुधा-संपादक श्रीपं० दुलारेलालजी का अनुग्रहीत हूँ, जिन्होंने इस पुस्तक के लिये ब्लॉक दे दिए—केवल उन्हीं फोटो के नहीं, जो मैंने

अपने लेखों के साथ 'सुधा' और 'बाल-विनीत' में छपने के समय दिए थे, वरन् वे ब्लॉक भी देने की कृपा की, जो उनकी पत्रिका में अन्य लेखों के साथ थे, जो कई वर्ष पूर्व उनकी 'सुधा' में निकल चुके थे।

लड़ाई का समय है—कागज़ की महँगी तो है ही, रुपया खर्चने पर भी किस कठिनता से कागज़ मिलता है, यह विद्वान् पाठकों को भली भाँति ज्ञात है। तो भी श्रीभार्गवजी ने ऐसे समय में पुस्तक छापकर अपने अटूट साहित्य-प्रेम का परिचय दिया है—यों तो व्यक्तिगत रूप से उनकी कृपा सदैव मेरे ऊपर रहती ही है। आर्ट पेपर न मिल सकने से ब्लॉक के फ़ोटो साफ़ नहीं आ सके हैं, इसके लिये पाठकगण क्षमा करें।

पुस्तक के संबंध में एक बात और कहना है। मैं पुस्तक का नाम 'संयुक्त प्रांत की पहाड़ी यात्राएँ एवं तीर्थ-स्थान' रखना चाहता था, किंतु ब्लॉक बनने में बहुत खर्च पड़ता है, इससे 'तीर्थ-स्थान'वाला भाग इसमें सम्मिलित नहीं किया गया है। किंतु बहुत शीघ्र ही पं० दुलारेलालजी भार्गव आपके सामने 'संयुक्त प्रांत के तीर्थ-स्थान'-शीर्षक दूसरी पुस्तक उपस्थित करेंगे।

अंत में मैं अपने मित्रवर श्रीप्रेमनारायणजी टंडन एम्० ए०, साहित्यरत्न और पंडित श्रीदत्तजी अवस्थी का आभारी हूँ, जो इस मेरी रोग की दशा में इस पुस्तक के संबंध में मेरी काफ़ी सहायता करते रहे हैं। भुवालो-सैनीटोरियम के मेडिकल सुपरिंटेंडेंट श्रीवाई० जी० श्रीखंडे वी० एम्०-सी०, एम्० बी०, वी० एस्०, टी० डी० डी० (वेल्स) ने कृपा करके अपने अस्पताल के ६ ब्लॉक्स दिए। अतः उनका भी अनुरोध है। मेरी पुस्तक की भूमिका श्रीयुत कालिदासजी कपूर ने लिखकर मेरा प्रोत्साहन किया है। उनके पितृ-तुल्य स्नेह से मैं सदा सिंचित हुआ हूँ, अतः धन्यवाद देने का तो प्रश्न ही नहीं उठता। उन्हें तो ऐसे ही न-जाने कितने कष्ट दूँगा।

इस पुस्तक में आए हुए स्थानों के विषय में यदि कुछ और बातें पाठकगण मुझे बताएँगे, तो मैं उनका भी अनुगृहीत होऊँगा।

‘प्रेमी’-कुटीर, पंजाबी टोला, लखनऊ } लक्ष्मीनारायण टंडन ‘प्रेमी’
(जन्माष्टमी) बुधवार, संवत् १९६६ }

द्वितीय संस्करण पर वक्तव्य

(कृतज्ञता-प्रकाश)

दो महीने से भी कम में प्रथम संस्करण विक जायगा, और इतनी जल्दी द्वितीय संस्करण निकलेगा, इसकी तो मुझे आशा भी न थी। मैं हिंदी-पाठकों का कृतज्ञ हूँ, जिन्होंने इस पुस्तक को अपनाकर मेरा उत्साह बढ़ाया। मैं उन विद्वान्, सहृदय पाठकों का भी आभारी हूँ, जिन्होंने अपनी सभ्मतियाँ भेजने की कृपा की है तथा करेंगे।

नैनीताल
४-४-१९४४

} लक्ष्मीनारायण टंडन ‘प्रेमी’

संयुक्त प्रांत की पहाड़ी यात्राएँ



साहित्यरत्न लक्ष्मीनारायण टंडन 'प्रेमी'

एम० ए०

(लेखक)

विषय-सूची

पृष्ठ

१. हरिद्वार—(चंडीदेवी, ज्वालापुर, कनखल, भीमगोडा, सत्यनारायण, हृषीकेश, लक्ष्मणा - भूला, स्वर्गाश्रम, गरुड-चट्टी) २१-४६
२. हरिद्वार से यमुनोत्तरी—(देवप्रयाग, टेहरी, महादेव सैण, नईमोहन, भलिडयाना, धरासू, राणागाँव) ... ४७-६२
३. यमुनोत्तरी से गंगोत्तरी—(उत्तरकाशी, भटवारी, गंगाराणी, हरसिल, धराली, भैरव-घाटी, गोमुखी धारा) ६३-७२
४. गंगोत्तरी से केदारनाथ—(बूढ़ा केदार, भैरव-चट्टी धुत्तू या गुत्तू, त्रियुगीनारायण, सोनप्रयाग, सिरकटा गणेश, गौरी-कुंड, चीरपटिया) ७३-७८
५. केदारनाथ से बदरीनाथ—(गुप्त काशी, जर्षीमठ, तुंगनाथ, चामोली, जोशीमठ, विष्णुप्रयाग, पाडुंकेश्वर, हनुमान्, कुबेरशिला, वसुधारा, नंदप्रयाग, कर्णप्रयाग, रानीवाग, श्रीनगर या शिवप्रयाग, रुद्रप्रयाग, अगस्त्य-चट्टी, शिवानंदी) ७९-९२
६. देहरादून—(गुच्छ-पानी, चकराता, देववन) ... ९३-१०७
७. मसूरी—(कैंपटी-फ़ाल, यमुनात्रिज, राजपुर, सहस्रधारा) १०८-१३६
८. नैनीताल—(क़ठगोदाम. भुवाली, भीमताल, सातताल, नौकुचियाताल, रामगढ़, मुक्तेश्वर, हलद्वानी) १४१-१६८
९. अल्मोड़ा से पिंडारी - ग्लेशियर—(रानीखेत, बागेश्वर, जागेश्वर, बैजनाथ, दूनागिरि) ... १७१-१८६

१०. विंध्याचल और टाँडा-फॉल—(गोपीगंज, चीलर-
गाँव, मिर्जापुर, विंडहम-फॉल, कोटवा, धौधरौल,
रॉवर्ट्सगंज, विजयगढ़, चील) १८७-१९६
११. चुनारगढ़— २०१-२०६
१२. चित्रकूट—(कामनानाथ, कोटतीर्थ, देवांगना, सीता-
रसोई, हनुमान-धारा, जानकी-कुंड, स्फटिकशिला,
अनमुड्या, गुप्त गोदावरी, भरत-कूप, विराध-कुंड,
अमरावती, डौरागाँव, शरभंगा, राजापुर) ... २११-२३४
१३. फुटकर— २३५
- (अ) लंडौर
(आ) लैंसडौन
(इ) चक्राता

चित्र-सूची

- | | |
|--|--|
| १. पूज्य पिता स्वगाँव
लाला सरजसदाजी
टंडन ३ | ५. गुरुकुल के छात्र
व्यायाम कर रहे हैं ... २६ |
| २. साहित्यरत्न लक्ष्मी-
नागयण टंडन 'प्रिमी'
एम्. ए. ... १६ | ६. छात्रों का व्यायाम-
प्रदर्शन ... ३० |
| ३. संयुक्त प्रांत का (प्राकृ-
तिक) नक्षत्रा ... २१ | ७. गुरुकुल के विद्यार्थी
बैठ बजा रहे हैं ... ३१ |
| ४. हरि की पैड़ी ... २४ | ८. हरिद्वार में चंडीदेवी
का मंदिर... .. ३६ |
| | ९. लक्ष्मण-भूले का पुल ४२ |

१०. स्वर्गाश्रम का दृश्य	४३	२७. लंडौर-बाज़ार, मसूरी	१२२
११. हृषीकेश में भरतजी का शिखरदार मंदिर	४४	२८. मसूरी का नरक ...	१२३
१२. हृषीकेश में श्रीराम-जानकी का मंदिर ...	४५	२९. कैमिलस बैंक रोड...	१२३
१३. यात्रा-मार्ग का नक्शा	५१	३०. शीतकाल में स्कैंडल प्वाइंट ...	१२४
१४. धरामू के पास हमारे मार्ग का एक दृश्य ...	५६	३१. हैपीवैली और शार्ला-वेल्ल होटल ...	१२६
१५. बाँगोरा-गाँव के तिब्ब-तियों की देवी का स्थान	६६	३२. सिविल हॉस्पिटल से मसूरी का एक दृश्य	१२६
१६. गंगाजी का मंदिर ...	६८	३३. कैंपटी-फ़ॉल का पूर्ण दृश्य ...	१३०
१७. गौरी-कुंड ...	६६	३४. कैंपटी-फ़ॉल ...	१३१
१८. श्रीकेशरनाथजी का मंदिर ...	८१	३५. सहस्रधारा ...	१३३
१९. सैनीटोरियम-भवन के एक हिस्से का दृश्य	८४	३६. हाफ वे हाउस ..	१३४
२०. शासन-विभाग-भवन का दृश्य ...	८५	३७. राष्ट्रपति पं० जवाहर-लाल नेहरू ...	१३७
२१. टपकेश्वर महादेव ...	६५	३८. काठगोदाम ...	१४३
२२. गुच्छू-पानी का वाह्य दृश्य ...	६७	३९. नैनीताल में मोटरों का अड्डा ...	१४४
२३. गुच्छू-पानी ...	६८	४०. नैनीताल की एक भील ...	१४५
२४. सनीव्यू ...	११५	४१. नैनीताल की भील का एक दृश्य ...	१४६
२५. बैंड-स्टैंड ...	१२१	४२. नैनादेवी का मंदिर	१४८
२६. स्टेशन-लाइब्रेरी ...	१२१	४३. सेक्रेटरियट-भवन ...	१५२

	पृष्ठ
४४. एक 'सी' श्रेणी का भव्य भवन ...	१५६
४५. 'ए' और 'बी' श्रेणी की कुछ भूोपडियाँ	१५७
४६. भुवाली-सैनीटोरियम	१५८
४७. डॉ० प्रेमनारायण शर्मा ...	१६०
४८. भुवाली का बाज़ार	१६४
४९. भीमताल-नैनीताल ...	१६५
५०. पं० गोविंदवल्लभ पंत	१६६
५१. सात ताल ...	१६७
५२. एक पहाड़ी नदी का पुल ...	१७५
५३. मेहनत और मशीनरी	१७६
५४. गवर्नमेंट-नार्मल-स्कूल	१७७
५५. सरयू-गोमती का संगम और बागेश्वर-मंदिर	१७८
५६. एक पहाड़ी दुर्ग	१८१
५७. मिर्जापुर में गंगा-नदी का एक दृश्य	१८१


	पृष्ठ
५८. विनोद तथा विश्राम-भवन (पुरुषों के लिये)	१८२
५९. विनोद तथा विश्राम-भवन (स्त्रियों के लिये)	१८३
६०. विन्ध्यवासिनी देवी का मंदिर ...	१८६
६१. चुनार के किले पर से गंगा का दृश्य ...	२०३
६२. चुनार के किले का दृश्य ...	२०४
६३. गुनवा-युर्ज	२०७
६४. कामतानाथ	२१५
६५. मत्त गजेंद्र-घाट	२१७
६६. हनुमान्-धारा	२१९
६७. भरत-कूप	२२१
६८. गधव-प्रयाग	२२३
६९. जानकी-कुंड	२२५
७०. अन्नमुद्रया	२२७
७१. गम-शक्या के ऊपर बना हुआ मंदिर ...	२३२

संयुक्त प्रांत की पहाड़ी यात्राएँ



संयुक्त प्रांत का (प्राकृतिक) नक्शा

यात्री खोलें, लैंग, आटे की गोला आदि खिलाया करते हैं। अट के चारों ओर ऊँचे-ऊँचे, पक्के भवन तथा देव-मंदिर हैं। इस कुंड के बाँध में मनसादेवी का मंदिर है, नहाने समय जिसकी पवित्रता की जाती है।



हरि की पेड़ी—हरिद्वार

मैंने भी कपड़े उतारे, नहाया। पानी बदन को कटे देता था—पानी क्या था, पिघली बर्फ थी। दो-तीन घोंटे लगाने के बाद ही मेरी श्रद्धा

ने जवाब दे दिया, और मैं बाहर निकल आया। कहते हैं, ब्रह्माजी ने यहीं यज्ञ किया था, और इसी से यह स्थान अति पवित्र है। स्नान करने के पश्चात् घाट पर ही स्थित श्रीगंगाजी के मंदिर में दर्शन किए। घाट पर कई छोटे-छोटे मंदिर हैं, जिनमें गंगाजी, गंगेश्वर शिव, शकेश्वर शिव, गायत्री, बदरीनाथ, लक्ष्मीनारायण, शिव, राम, लक्ष्मण, जानकी और हनुमान् अदि की मूर्तियाँ हैं। इन्हें देखकर दूर तक फैले हुए लंबे-चौड़े घाट पर घूमते रहे। वहाँ की चहल-पहल देखकर अमीनाबाद के बाज़ार की सुध आ जाती है। कहीं व्याख्यान हो रहा है, कहीं कथा हो रही है, कहीं घंटों बज रहा है, कहीं आरती हो रही है, कहीं साधु-महात्मा तथा भक्तजनों की भीड़ है, कहीं सांसारिक स्त्री-पुरुषों की। अनेक दूकानदार, खोन्चेवाले, फूलवाले आदि आपको घूमते मिलेंगे। भिखमंगों की भी यहाँ कर्मा नहीं। इस स्थान पर इतनी आत्मिक प्रसन्नता तथा शांति और संतोष प्राप्त होता है कि मनुष्य कल्पना के संसार में विचरण करने लगता है। अस्तु।

यहाँ घूम-घामकर प्लेटफार्म गए। अपूर्व दृश्य है—हज़ारों नर-नारी स्नान कर रहे हैं, सैकड़ों गंगाजी की शोभा देख रहे हैं, पचासों पूजा-पाठ कर रहे हैं। हिंदू-धर्म मानो प्रत्यक्ष रूप धारण कर यहाँ विराजमान हो। पश्चात् हम लोग धर्मशाले लोटे। घाट के निकट ही, कुछ दूर पर, यहाँ का मुख्य बाज़ार है, जो काफी लंबा-चौड़ा है, और जिसमें प्रायः सभी वस्तुएँ मिल जाती हैं। हाँ, यहाँ की भोजन की दूकानें गंदी अवश्य हैं। यहाँ पंजाबियों का बाहुल्य है, और उनमें प्रायः गंदगी रहती है। यहाँ लस्सी का प्रचार बहुत है। बाज़ार घूमे। एक दूकान पक्के भोजन की अवश्य है, जहाँ बहुत उम्दा और साफ़ मीठा-नमकीन, दूध-दही, पूरी-तरकारी, सभी चीज़ें मिल जाती हैं। यह मथुरा के किसी पंडे की है। उस दूकान को पाकर बड़ी प्रसन्नता हुई। भोजन किया, और फिर धर्मशाले आए।

सायंकाल को फिर घूमने गए। हरि की पुरी में दृढ़ ही दर पर 'कृष्णावर्त'-नामक घाट है। वहाँ भी सुंदर दृश्य है, और वहाँ विद्याकर पिंड-दान के लिये लोग आते हैं। उसके नामकरण की कथा भी यही विचित्र है। कहते हैं, दशमैश्वरजी जब तपस्या कर रहे थे, उस समय उनकी कुशा आदि पत्ता की नामधारी गंगाजी के आवर्त (अवतार) में उस समय तक घूमती रही, जब तक उनकी पत्ता पूरी न हुई। इसी में इसका यह नाम पड़ा। पास ही श्रवण-घाट और विष्णु-घाट आदि हैं। कृष्णावर्त के निकट ही श्रवणनाथ महादेव का मंदिर है। इसमें गौरी दर पर श्री-गंगाजी का मंदिर है।

सायंकाल और रात्रि के समय फ्लेटकार्म, संपूर्ण घाट और हरि की पुरी का दृश्य देखने ही वाला होता है। हज़ारों की संख्या में लोग आते और अपनी-अपनी चटाइयाँ और दमियाँ विद्याकर फ्लेटकार्म पर बैठ जाते हैं। उस समय गंगाजी की शोभा अपूर्व होती है। पत्तों के दोनों में आरती रखकर या फुलभण्डियाँ लगाकर महलों की संख्या में लोग गंगाजी में प्रवाहित करते हैं, वे चहते हुए अद्भुत नौदर्य का नज़रन करते हैं। कल-कलनादिनी भारीरथी अपने वक्षःस्थल पर शस्त्रालु भक्तों की भेंटों को लिए हुए आनंद-पूर्वक बहती रहती हैं। वहाँ बैठकर उठने को जी नहीं चाहता। उन अलौकिक दृश्य को लोग नौ-दश बजे रात्रि तक देखा करते हैं। वहीं लोग भोजन करते हैं। गंगाजी के किनारे भोजन करते और गंगाजी की लोल लहरें देखने में जो आनंद प्राप्त होता है, उसे कल्प हृदय ही अनुभव कर सकता है। हम लोग इस घाट पर बैठे थे, और उस पार शेर दहाड़ रहा था।

दूसरे दिन विष्वक्ेश्वर महादेव के दर्शन करने गए। वहाँ बेल के पेड़ों की अधिकता थी। इस स्थान का भी धार्मिक महत्त्व अधिक है। विष्वक्ेश्वर पर्वत के पीछे गौरी-खुंड है। निकट ही महर्षि चाञ्चीक का आश्रम और एक गुफा में दुर्गादेवी की मूर्ति है।

सायंकाल रेल की पटरी पार कर एक ऊँची पहाड़ी पर स्थित मनसादेवी के मंदिर गए। बड़ी विकट चढ़ाई है। देवीजी के मंदिर से गंगाजी और नगर का दृश्य बहुत सुंदर दिखलाई देता है। यहाँ से गंगा और बाँध का दृश्य दिखलाई देता है। गंगाजी यहाँ कई धाराओं में बँट गई हैं। यहाँ से उस पार कजली-वन भी दिखाई देता है, जो शेर, हाथी आदि की खान है। वहाँ के पुजारी ने कहा—“हम लोग रात्रि को यहाँ नहीं रहते—शेर-चीते के आने का भय रहता है।” यहाँ पर्वत की उपत्यका में बहुत नीचे पर एक मंदिर बना है, और सूरज-कुंड है। बड़ा भयानक मार्ग है। दूर पर दो-एक खोहें हैं, जिन्हें देखकर डर लगता है। एक बहुत छोटा पानी का झरना भी बह रहा था। मैंने मनसा-देवी के मंदिर से कुछ दूर पर एक छप्पर और वहाँ से नीचे खड्ड में एक घोड़ी को चरते देखा, और उसी की सहायता से सूरज-कुंड का रास्ता समझ लिया। एक मारवाड़ी सज्जन भी मनसादेवी से साथ हो लिए थे। वह बहुत डरते रहे। कहते थे—“यदि मुझे पता होता, इतना चलना होगा, इतना वीहड़ रास्ता होगा, तो कभी न आता। धीरे-धीरे चलो।” हम लोग रास्ते-भर सेठजी से हँसते रहे कि “अब की आइएगा, तो जान का बीमा करवा लीजिएगा।”

तीसरे दिन हम लोग ताँगे से कनखल गए। यहाँ इक्के हैं ही नहीं, केवल ताँगे हैं, और बड़े सस्ते। यह गंगाजी के दक्षिणी किनारे पर बसा है, और हरिद्वार से तीन मील है। पहले मायापुर की गंगाजी की नहर का पुल पार किया। मायापुर किसी समय वैभव-पूर्ण नगर था। किंतु अब तो भग्नावशेष ही उसकी प्राचीनता और महत्त्व की साक्षी देते हैं। गंगा की नहर भी इंजीनियरिंग का एक सुंदर उदाहरण है। यहाँ भी घनी और काफी बड़ी वस्ती है। विशाल भवन और मंदिर हैं। बड़ा बाजार है। यहाँ अनेक मठधारियों के मठ और अखाड़े हैं। मार्ग में गच का मंदिर, व्यास-मंदिर और हस्तियाला-मंदिर ताँगे से उतरकर देखा। सब मंदिर

बहुत सुंदर हैं, और नए ह बने मालूम पड़ते हैं। विशेषकर हरियाला-मंदिर बहुत सुंदर है। यहाँ भी बहुत-से पक्के घाट हैं, किन्तु उनमें वह चहल-पहल और रौनक कहीं, जो हरिद्वार में है। राजघाट यहाँ का प्रसिद्ध घाट है। यहाँ की दर्शनीय वस्तुओं में लंडौरवाली रानी की छतरी और घाट भी है। राजघाट के निकट ही दक्षप्रजापति का मंदिर, नीलकेश्वर महादेव, मनी-कुंड, हनुमान्‌जी की मूर्ति आदि है। सुंदर और पक्के चबूतरे पर सती-कुंड है। यहाँ से लगभग एक फ़र्लंग की दूरी पर एक और मंदिर और बाग है। कनखल में गंगा और नीलधारा का संगम है। यहाँ बड़ा तीव्र बहाव है। लहरें एक दूसरे से टकराती, होड़, और नाद करती बहती हैं। गंगाजी का दृश्य यहाँ इतना आकर्षक है कि उठने की इच्छा ही नहीं होती। कनखल पवित्र भूमि है। सनकुमार ने यहाँ तप किया था। दक्षप्रजापति ने यहीं यज्ञ किया था। मती ने यहीं अपना शरीर भस्म किया था।

यहाँ से हम लोग गुरुकुल-काँगड़ी गए। पहले आफिस गए, और वहाँ के अध्यक्ष से आश्रम देखने की इच्छा प्रकट की। वह सौजन्य के अवतार थे। बड़े प्रेम और आदर से बैठाया, और वहाँ के एक ब्रह्मचारी (विद्यार्थी) को साथ कर दिया। वहाँ के विद्यार्थियों के मुख पर तेज और भोलापन होता है। उनकी पोशाक है एक कमीज़ और हाफ़ पैंट। उनकी वेश-भूषा और भोजन आदि में बहुत सादगी होती है। काँगड़ी में छात्रालय और पढ़ने के कमरे देखे। एक बड़े कमरे में बहुत छोटे-छोटे लड़के एक साथ पढ़ाए जा रहे थे। वहाँ के पढ़ाने का ढंग बड़ा चित्ताकर्षक और आदर्श है। फिर छात्रों के खेल के मैदान, वाटर वर्क्स, हवन-स्थान और रसोई-घर आदि देखकर वहाँ से चल दिए। उस सात्त्विक स्थान का प्रभाव मनुष्य की अंतरात्मा पर चिरस्थायी पड़ता है।

भारतवर्ष में कई ऐसी संस्थाएँ हैं, जहाँ भारत की प्राचीन सभ्यता और संस्कृति की विचार-धारा को प्रधानता देकर शिक्षा देने की परिपाटी है।


इस शिक्षा-पद्धति में प्राचीनता और नवीनता का सराहनीय सम्मिश्रण है। वैदिक और संस्कृत-साहित्य के साथ-ही-साथ अर्थशास्त्र, राजनीति, इतिहास, विज्ञान, गणित और अंगरेज़ी आदि की भी शिक्षा दी जाती है। २४ वर्ष की आयु तक ब्रह्मचर्य-व्रत का पालन करते हुए विद्यार्थी अतीत भारत के धुँधले चित्र को फिर से नेत्रों के सामने रखते हैं। स्वामी श्रद्धानंदजी ने वर्तमान शिक्षा-प्रणाली से असंतुष्ट होकर प्राचीन समय की 'गुरुकुल पद्धति' के अनुसार शिक्षा देने की बात सोची। ब्रह्मचर्य का



गुरुकुल के छात्र व्यायाम कर रहे हैं।

विद्यार्थी-जीवन में पालन, नगर की वर्तमान सभ्यता से पूर्ण विप्लवे वातावरण से दूर, प्राचीन लुप्त तथा प्राप्त साहित्य का अन्वेषण और मानसिक, शारीरिक, आध्यात्मिक एवं मस्तिष्क-संबंधी आदि उद्देश्यों की पूर्ति इस संस्था से होती है। बिजनौर के श्रीअमानसिंह ने अपना गाँव काँगड़ी इस हेतु दिया, और सन् १९०२ में इस संस्था का बीजारोपण किया, तथा

आश्रम-जीवन का स्वाद विद्यार्थीगण लेने लगे। १९०८ से कॉलेज-विभाग खुला। इसके पूर्व स्कूल-विभाग ही था। शिक्षा का माध्यम हिंदी




ही रहा। अनेक अमूल्य पुस्तकें हिंदी में संस्था की ओर से लीं। मन् १९२१ से 'विश्व-विद्यालय' का रूप इस संस्था ने लिया, और आर्ट-कॉलेज, वेद-कॉलेज, आयुर्वेद-कॉलेज और गर्ल्स कॉलेज (चार कॉलेज) खुले। धीरे-धीरे संस्था के भवन बनते जा रहे थे, और परिषद्, कार्यकारिणी सभा और शिक्षा-पटल, विद्या-सभा आदि का जन्म और कार्य आवश्यकतानुसार होता जाता था। पहले तो यह संस्था गंगाजी के उस पार थी, पर १९२४ में जब गंगानदी की बाढ़ ने अनेक भवनों को क्षति पहुंचाई, तब १९३० में हरिद्वार से ३ मील पर, गंगाजी के इसी पार, गंगा की नहर के पास, यह संस्था हटा ली गई।

छात्रों का व्यायाम-प्रदर्शन बागवानी होती है, और नवीन स्थान

में तो अब खेती-बारी और में शिक्षा के लिये नवीन भवनों का

निर्माण हुआ है। लगभग १५०० विद्यार्थी १४ वर्ष वहाँ निवास करके शिक्षा प्राप्त करते हैं। केवल छुट्टियों में ही उन्हें घर जाने की



गुरुकुल के विद्यार्थी बैठ वजा रहे हैं।

आज्ञा है, बीच में नहीं। पहले ५ वर्ष २०) मासिक, फिर ५ वर्ष २५) मासिक, फिर ४ वर्ष ३०) मासिक खाना, कपड़ा, विस्तर, पुस्तकों आदि का खर्च देना पड़ता है—पढ़ाई निःशुल्क है। इस प्रकार सादगी, मितव्ययता

और चरित्र-निर्माण के आदर्श की पूर्ति प्रकृति के सुंदर दृश्यों और सात्त्विक वातावरण के बीच में होनी है। संस्था के पास ४,००० बीघा भूमि, १४ लाख के नए भवन और प्रायः नवा लाख के पुराने संस्था-संबंधी भवन हैं। श्रीजुगुलकिशोर विश्वविद्यालय के दान से बना 'विठ्ठल-मंदिर', 'श्री-श्रद्धानंद-मेडिकल-मिशन-हॉस्पिटल' आदि कई 'इनडोर' और 'आउट डोर' रोगियों के अस्पताल, हवन तथा प्रार्थना के स्थान, 'होस्टल', 'जियना-ज़ियम', खेलने के मैदान, बाग़ियाँ के लिये धर्मशालाएँ, बड़े-बड़े हाल आदि स्थान हैं। बिजली, बंधा, गंधाला, तेल, कागज़ और अनाज आदि के लिये मशानें, 'वर्कशाप', 'प्रिंटिंग-प्रेस', लट्टक-विभाग, दवाखाना आदि यहाँ हैं। फल, फूल, अनाज, तरकारी आदि की खेती, घी, मक्खन, दूध आदि का प्रबंध सब इन संस्था का निजी है। संस्था के पास लगभग साढ़े आठ लाख का 'परमानेंट फंड' है। संस्था का प्रबंध गवर्नर, चैमनर, वाइस चैमनर, आचार्य तथा विभिन्न कार्यकारिणी सभाओं द्वारा होता है।

हिंदी के क्षेत्र में गुरुकुल विश्वविद्यालय काँगड़ी का कार्य

यह बात निर्विवाद रूप से कही जा सकती है कि आज भी समस्त भारतवर्ष में गुरुकुल काँगड़ी ही एकमात्र ऐसी शिक्षा-संस्था है, जहाँ उच्चतम शिक्षा का माध्यम हिंदी है। गुरुकुल ने आज से ४० वर्ष पूर्व रमायण, भौतिकी, कृषि शास्त्र, विद्युत्-शास्त्र, मनोविज्ञान, विकासवाद, अर्थ-शास्त्र तथा इतिहास आदि आधुनिक विषयों के लिये समुपयुक्त, सुंदर एवं सुगम पारिभाषिक शब्दों का निर्माण करके विद्यालय तथा महाविद्यालय-विभागों के लिये उत्तमोत्तम पाठ्य-पुस्तकें तैयार कीं, और उन्हें अपने पाठ्यक्रम में स्थान दिया। यह देखते हुए कि आज भी देश में अधिकतर संख्या ऐसे ही शिक्षा-विशारदों की है, जो हिंदी को शिक्षा का माध्यम बनाने की बात को अक्रियात्मक या उपहासास्पद समझते हैं, तथा एक भी सरकारी विश्व-विद्यालय ऐसा नहीं, जहाँ हिंदी द्वारा उच्च शिक्षा दी जाती हो—गुरुकुल

का कार्य अत्यंत साहस-पूर्ण, मौलिक तथा अद्वितीय हैं। इस दिशा में बढ़ने-वालों के लिये गुरुकुल ने अनुकरणीय दृष्टांत उपस्थित किया है।

हिंदी-भाषा को व्याकरण की दृष्टि से शुद्ध, भाव-प्रकाशन के लिये नूतन शब्द-कोष से सदा संपन्न तथा इतर प्रांतीय भाषाओं से अविच्छिन्न रखने के लिये उसे मूल स्रोत संस्कृत से संबद्ध रखना अपरिहार्य है। इस सत्य को गुरुकुल के संचालक भली भाँति जानते थे, तभी उन्होंने अपने पाठ्यक्रम को ऐसा बनाया है कि उसमें संस्कृत का उतना ज्ञान जितना कि हिंदी के उच्चतम अध्ययन के लिये अत्यावश्यक है—सबको अवश्य करवा दिया जाता है।

आज से वर्षों पूर्व, जब बच्चों को हिंदी प्रारंभ कराने के लिये उत्तम पाठावलियों का प्रायः अभाव ही था—गुरुकुल ने अपनी पाठावलियाँ प्रकाशित कर इस क्षेत्र में भी हिंदी की प्रशंसनीय सेवा की।

गुरुकुल के स्नातकों ने हिंदी में उच्च कोटि का साहित्य निर्माण कर मातृभाषा के साहित्य-कोष को अमूल्य रत्नों से भरने के साथ-साथ अपने आपको भी यशस्वी बनाया है। गुरुकुल अब तक चार बार 'मंगलाप्रसाद-पारितोषिक' प्राप्त कर चुका है। हिंदी-पत्रकार-जगत में गुरुकुल के स्नातकों का विशेष स्थान है। अभी अपने यहाँ हिंदी-पत्रकार-परीक्षा का आयोजन कर गुरुकुल ने फिर अपनी मार्गप्रदर्शकता का परिचय दिया है।

श्रीसूर्यकुमारी - ग्रंथमाला तथा स्वाध्याय-मंजरी में भी ऐसे उत्कृष्ट कोटि के ग्रंथों का प्रकाशन हुआ है, जो विद्वत्ता-पूर्ण होते हुए भी सर्वप्रिय हैं। हिंदी-साहित्य-सेवा का यह कार्य गुरुकुल निरंतर करता चला जा रहा है।

मार्ग में अष्टिकुल-कांगड़ी पड़ता है। यह भी दर्शनीय स्थान है। इसे देखकर हम लोग धर्मशाला लौटे।

सायंकाल पंजाबी क्षेत्र गए। यहाँ पंजाबियों की वस्ती अधिक है। पंजाबी स्त्रियाँ सुंदर और बहुत स्वस्थ होती हैं। उनका पहनावा उन्हें और भी चुस्त बनाता है। किंतु एक बात कुछ खटकनेवाली है। यहाँ

कुछ स्त्रियाँ निधडक नंगी नहाती हैं। अब तो यह रिवाज बहुत कम हो गया है, और परमात्मा ने चाहा, तो यह कुप्रथा बहुत शीघ्र-दूर हो जायगी।


चौथे दिन प्रातःकाल हम लोग चंडीदेवी (नील-पर्वत) चल दिए। हमारे कुछ साथी तो जाने को तैयार ही न थे। एक सज्जन के कहने पर कि वहाँ गंगा के बढ़ने से मार्ग भयानक हो गया है, और जानवर (शेर) का भी डर है, ये लोग भड़क गए थे। बड़ी कठिनता से मैं उन्हें राजी कर सका। पहले तो ताँगा करके मायापुर की गंगा की नहर का पुल पार किया। वहाँ उतरकर एक लकड़ी का बना छोटा पुल पार करना पड़ा। पानी पुल के ऊपर से होकर बह रहा था। पानी कठिनता से एक या दो इंच ही ऊँचा पुल पर होगा, किंतु उसमें इतना बहाव था कि पैर नहीं टिकते थे। हम लोग एक कदम जत्र खूब जमा लेते थे, तब दूसरा धीरे से उठाकर रखते थे। यदि ज़रा भी पैर फिसल जाय, तो आदमी की हड्डी-पसली का पता न चले, क्योंकि पुल के नीचे अगाध जल था, और नदी के बीच-बीच में छिपी या प्रकट चट्टानें। राम-राम करके पुल पार किया, तो एक मील बालू पर चलना पड़ा, तब कहीं नाव पर पहुँचे। नाव छूटने ही वाली थी, पर हम लोगों को दूर से देखकर मल्लाह रुके रहे। कहीं गंगा का पानी और कहीं सूखी बालू पार करके नाव तक पहुँचे। नाव बहुत आगे बढ़ाकर छोड़ते हैं, तब कहीं वह बहकर अपने गंतव्य स्थान पर (उस पार) लगती है। बीच में बहुत ही तीव्र धारा है। वहाँ एक बड़ी मज़ेदार बात देखी। वहाँ के निवासी पीपों को एक साथ बाँधकर बेड़ा बना लेते हैं, या सूखी लौकी आदि की सहायता से गंगाजी पार कर लेते हैं।

नाव से उतरकर, घुटने-घुटने पानी में भाकर बालू और पथरीली पृथ्वी पार करने में हम लोगों को पंद्रह मिनट लगे, तब नील-पर्वत के ठीक नीचे हम लोग पहुँच गए। कामराज की काली देवी के दर्शन करके चढ़ाई शुरू की गई। इतनी खड़ी चढ़ाई है कि लोगों का कहना है,

यदि चंडीदेवी कोई हो आवे, तो समझ ले कि वह बदरिकाश्रम जा सकती है। रास्ते में कोई करना न था—प्यास लग रही थी, पर करते क्या। चलते चले जाइए, चढ़ाई का अंत ही नहीं होता। चारों ओर आकाश-दृष्टी, घनी वृक्षावली थी। उस नैसर्गिक भूमि के सन्नाटे और निस्तब्धता में पक्षियों का मधुर कलरव कानों में अमृत ढाल रहा था। न आदमी न आदमजाद उस मार्ग में, जिससे मार्ग पृच्छा जाता। थोड़ी दूर चलने के पश्चात् हमारी पगडंडी दो भागों में विभाजित हो गई। अब प्रश्न यह उठा कि कौन-सी पगडंडी ग्रहण की जाय। भगवान् का नाम लेकर एक पगडंडी पर चले। थोड़ी दूर के बाद फिर पगडंडी दो भागों में विभाजित हो गई। हम लोग बहुत डर रहे थे कि यदि मार्ग भूल गए, तो जीवन की खैर नहीं। हम लोग केवल चार आदमी थे, जिनमें एक १४ वर्ष का लड़का भी था। नाव के अन्य मुसाफ़िरों को हम लोगों ने इसलिये छोड़ दिया कि उनके साथ चिल्ल-पों में देर भी लगती, और स्वतंत्रता भी न रहती।

हम लोगों ने यह निश्चय किया कि कुछ एक पगडंडी से चलें, और कुछ दूसरी से, देखें, भाग्य कहाँ ले जाता है। यदि आध घंटा चलने के पश्चात् भी चंडीदेवी की कोई ओह न लगी, तो दोनों पार्टियाँ इसी स्थान पर वापस आ जायेंगी। थोड़ी दूर चलने के पश्चात् दोनों पगडंडियाँ फिर एक हो गईं। अब हम लोगों की जान में जान आई, और समझे कि मुख्य पगडंडी एक ही है, बाकी उसकी शाखाएँ हैं, जो अलग होती और फिर मिलती रहती हैं। थोड़ा और आगे बढ़ने के पश्चात् एक स्थान पर महादेवजी की मूर्ति दिखाई दी एक चबूतर पर, जिस पर ताजे फूल आदि चढ़े थे। अब हम लोगों के जी में जी आ गया कि इस स्थान में लोग आते-जाते रहते हैं। थोड़ा और बढ़ने के पश्चात् कुछ मनुष्यों की बोली-सी ऊपर से सुनाई देने लगी। अब हम लोगों को निश्चय हो गया कि ऊपर देवी का मंदिर है। थोड़ी दूर चलने के पश्चात् हम लोग

चंडीदेवी के मंदिर में पहुँच गए। वहाँ भी फूल-बताशा बेचनेवालों और मंदिर के पंडों को देखकर आश्चर्य-मिश्रित प्रसन्नता हुई। लोग इतनी दूर से केवल पेट के लिये ही आते हैं। और वह भी कितनी क्षीण



हरिद्वार में चंडीदेवी का मंदिर

आशा की रज्जु में बँधकर ! जब मेला आदि होता है, तब तो यात्रियों का आना-जाना लगा ही रहता होगा, किंतु अन्य दिनों में कहीं दो-चार यात्री दिन-भर में आ जाते होंगे।

हाथ-मुँह धोया, सुस्ताए और मंदिर में गए, जो काफ़ी ऊँचे चबूतरों पर काफ़ी सिड्ढियाँ चढ़ने के बाद मिलता है। दर्शन किए, और परिक्रमा की। वहाँ से हरिद्वार आदि का दृश्य इतना अधिक मनोहर दिखाई देता है कि मार्ग का सारा कष्ट और थकावट लुप्त हो जाती है, और हृदय ब्रह्मानंद का अनुभव करता है। इतनी ठंडी और सुंदर हवा चलती है कि तबियत मस्त हो जाती है। वहाँ से थोड़ी दूर अंजनीदेवी हैं, उनके दर्शन किए। वहाँ से एक पगडंडी कदली-वन को जाती थी, उसे देखा।

चंडीदेवी तक पहुँचने के दो मार्ग हैं। हम लोग एक मार्ग से आए, और सोचा, अब दूसरे मार्ग से उतरें, जिसमें परिक्रमा पूरी हो जाय। हम लोगों ने दो बड़ी त्रुटियाँ की थीं—एक तो थर्मस बाटिल और भोजन साथ नहीं लाए थे, और दूसरे, एक पथ-प्रदर्शक साथ नहीं लिया था। प्रत्येक नवीन यात्री को अपनी सुविधा के लिये इन दोनो वस्तुओं का आयोजन पहले से ही करना चाहिए।

हम लोग दूसरे मार्ग से उतरने लगे। बहुत दूर पर एक झरना बहता दिखलाई दिया। इस ओर चढ़ाने खुली हुई हैं, वृक्ष ज़्यादा घने इस ओर नहीं हैं। हम लोग जल्दी पहुँचने के फेर में और इस पूर्व-धारणा के अनुसार कि अंत में तो सब पगडंडियाँ एक हो ही जाती हैं, मुख्य मार्ग से भटक गए। फल यह हुआ कि एक ऐसे स्थान पर पहुँचे, जहाँ से पाँच-छ फ़ीट की निचाई पर भूमि थी, और वह भी बिलकुल समकोण बनाती हुई। अब नीचे कैसे पहुँचा जाय। पगडंडी लगभग ३ फ़ीट चौड़ी होगी, और एक ओर हज़ारों फ़ीट नीचे गड्ढे। मैंने सोचा, यदि दीवार से चिपककर मैं नीचे खिसकूँ (Slip कहँ), तो पहुँच सकता हूँ। भाग्य-वश हवा का झोंका नहीं चल रहा था। मैंने आँखें बंद कीं, और धड़कते हुए हृदय से भगवान् का स्मरण करता हुआ नीचे खिसका, और सही-सलामत भूमि पर खड़ा हो गया। मेरी प्रसन्नता का अंत नहीं था, किंतु मेरे साथियों का विचित्र हाल था। मेरा उदाहरण ग्रहण करने और

दोहराने का साहस उनमें न था। खैर, किसी प्रकार राम-राम करके हमारे एक-एक साथी नीचे आए, वह भी उस समय, जब लड़का पहले नीचे उतर आया। मेरी विचित्र दशा थी—मैं सोच रहा था, यदि ये लोग नीचे न उतर सके, तो मेरे लिये ऊपर चढ़ना तो असंभव ही होगा। ऐसी जानलेवा मुसीबत तो जीवन में कभी नहीं पड़ी थी।

इसके पश्चात् मुख्य पगडंडी मिल गई, और हम लोग पहाड़ी के नीचे उतर आए। नीचे एक मंदिर और आश्रम था। एक कलकल करता हुआ झरना, जो हम लोगों ने ऊपर से देखा था, महादेवजी की मूर्ति के निकट से होकर बह रहा था। गौरीशंकरजी के दर्शन करके हम लोग गंगाजी की ओर चले। गंगाजी तक पहुँचने के पूर्व जितना कष्ट हम लोगों को हुआ, उतना जीवन में कभी नहीं हुआ। यों तो मुझे प्रकृति के बीच में घूमने का शौक है ही, और इसी कारण मुझे अनेक खतरे और मुसीबतें उठाने का अवसर भी मिल चुका है, किंतु इस बार तो हम लोग अपने जीवन से निराश ही हो चुके थे। पहले तो कुछ पानी मँझाया, फिर एक दलदल पार करना पड़ा। हम लोगों के पैर दलदल में घुसे जाते थे। बड़े कष्ट से उसे पार किया। फिर एक सघन जंगल पार करना पड़ा, जो इतना बड़ा और घना था कि एक पूरी सेना छिप जाय, और पता न चले। हम लोग डर रहे थे कि कहीं कोई जानवर न आ जाय, या कहीं मार्ग न भूल जायँ। वहाँ सूर्य की धूप तक नहीं आती—जाँघबराने लगा। उसके पश्चात् मैदान आया, जहाँ बालू-ही-बालू दिखाई दी। उसके पश्चात् फिर पेड़ मिले, जो कम ऊँचे और घने थे, और वहाँ झाड़ियाँ भी थीं। कुछ दूर बाद पगडंडी दो ओर बँट गई थी। हम लोग दाहनी ओर चले। लगभग आध मील चलने के पश्चात् एक ऐसे स्थान पर पहुँचे, जहाँ एक बड़ा लंबा-चौड़ा कुंड था। उसकी थाह लेने के लिये दो लंबी-लंबी वृक्ष की शाखाएँ बाँधकर पानी में डालीं, पर गहराई का पता न चला, अतः केवल तैरकर पार करना ही

संभव था। पर मेरे साथी तैरना जानते न थे, और मैं जानता था, तो भी मेरा साहस उस कुंड को पार करने का न होता था। कुंड से बिलकुल समकोण बनाते हुए पहाड़ खड़े थे, अतः थल के मार्ग से उस पार पहुँचना भी असंभव था। लाचार होकर फिर उस स्थान को वापस गए, जहाँ से दो और मार्ग गए थे।

अब बाएँ हाथवाली पगडंडी पकड़ी। थोड़ी दूर चलने से पश्चात् देखा कि बीच में पानी की धारा बह रही है—पचीस-तीस फीट चौड़ी। अब क्या किया जाय? यदि यह भी गहरी हुई, तो? प्रथम तो यह सोचना कि लौटकर फिर गौरीशंकरजी पहुँचें, और पहाड़ चढ़कर चंडीदेवी जायँ, और फिर जिस ओर से आए थे; उस ओर से लौट जायँ; ठीक नहीं था; क्योंकि ऐसा करने में कम-से-कम चार-पाँच घंटे लंगते, और इस समय १:३०, २ बजा था। रात्रि को पहाड़ पर चढ़ना इतरे से पूर्ण ही नहीं, बरन् ठीक भी नहीं है। मैदान तो है नहीं कि सपाट सड़क है, लोगों से पूछते-पूछते पहुँच जायँगे। फिर गौरीशंकर तक ही पहुँचना नामुमकिन था, क्योंकि मार्ग का पता न था। दूसरी बात यह हो सकती थी कि भूखे-प्यासे, खुले मैदान में, बिना ओढ़ने-बिछाने के, जानवरों से भरे इस स्थान पर, पेड़ पर रात बिताई जाती, और प्रातःकाल जैसा होता, देखा जाता। हम लोग निराश हो चुके थे। एकआध तो हआसे भी हो गए थे। पाठकगण सरलता-पूर्वक हम लोगों के उस समय की हृदय की अवस्था का अनुमान कर सकते हैं। “मरना क्या न करता।” मैंने अपने साथियों से कहा—“भाई! तुम लोग तो बैठो, मैं देखता हूँ कि पार जा सकता हूँ या नहीं।”

एक लंबी-मोटी पेड़ की डाल ली। पानी में उतरा। पानी बरफ से अधिक ठंडा था, और पहाड़ी भरनों और नदियों का प्रवाह कितना अधिक होता है, यह पाठकगण भली भाँति जानते हैं। आगे दंडे को रखकर पानी की थाह लेता। डंडा जमा देने के पश्चात् कदम उठाता।

कमर तक पानी आ चुका था। पैर उठे जाते थे। डर लगना था कि यदि बहे, तो सीधे गंगाजी में पहुँच जायँगे, और फिर यमलोक। ऐसा लगता, मानो पानी में कोई छिपा है और पैर घसीटने ही वाला है। मैं निश्चय कर लिया था कि यदि तनिक भी और अधिक गहराई हुई, तो वापस लौट जाऊँगा। आधा दूर पहुँचा, फिर आगे बढ़ा। कहीं कमर तक पानी, कहीं और नीचा, कहीं ऊँचा! खैर, किसी प्रकार उस पार पहुँचा। भगवान् का जिस सच्चे हृदय से उस दिन स्मरण किया, मुझे विश्वास है, उसके पूर्व वैसा कभी नहीं किया। अब फिर प्रश्न हुआ अपने साथियों को पार लाने का। मेरा मन फिर उस पार जाने को न होता था, पर करता क्या। फिर मौत का सामना किया। मैंने अपने साथियों से कह दिया—“प्रत्येक मनुष्य तीन टाँगों की सहायता से बढ़े (दो प्राकृतिक, एक डंडा)। यदि एक भी बहा, तो सब मरेंगे।” लड़का बीच में किया गया। परमात्मा ने सहायता की—उस पार आए। थोड़ी देर सब बेदम होकर लेटे रहे। फिर भगवान् को हृदय से धन्यवाद दिया, और चंडीदेवी से प्रार्थना की—“महारानी, बुलाना तो बार-बार, पर ऐसी कठिन परीक्षा न लेना। हम लोग फ़ेल हो जायँगे।” बालू का मैदान पार कर नाव के पास पहुँचे। मल्लाह से जब मैंने पूरा किस्सा सुनाया, तो उसने कहा—“बाबू! आप रास्ता भूल गए थे, नहीं तो इतना बीहड़ रास्ता है नहीं। आप लोग भी तो बिना पंडों के अकेले ही चल दिए।”

उस दिन मुझे समझ पड़ा कि पंडे लाख भूखे गिद्ध की तरह यात्रियों को नोच-खसोट लेते हैं, किंतु हमारे पूर्वजों ने इन्हें दान-पुरण देना इसलिये निश्चित कर दिया था कि ये नवीन नगर या गाँव में पथ-प्रदर्शक का काम भली भाँति करके यात्रियों को सुविधा और सुख पहुँचा सकते हैं। किंतु अब तो सब अपना-अपना ध्येय भूल बैठे हैं, बेचारे पंडों को ही दोष क्यों दिया जाय। अस्तु। गंगा पार की, और धर्मशाला आए। ऐसी घटना-पूर्ण चंडीदेवी की यात्रा रही, जिसे कभी भूलना मेरे लिये असंभव

है। महादेवजी के नील-नामक एक गण के यहाँ तपस्या करने के कारण इसका नाम नील-पर्वत-पड़ा। नीलधारा भी उसी के नाम पर है।

अब हरिद्वार के अन्य मुख्य-मुख्य दर्शनीय स्थानों का संक्षेप में वर्णन करता हूँ—


- (१) आसादेवी—रेलवे-लाइन के दूसरी ओर एक पहाड़ी पर स्थित है।
- (२) मायादेवी—यह मंदिर गंगा के निकट है।
- (३) भैरवजी का मंदिर—मायादेवी के निकट है।
- (४) अष्टभुजी शिव का मंदिर—मायादेवी के निकट है।
- (५) ज्वालापुर—हरिद्वार से चार-पाँच मील दूर है। यहाँ पंडों की बस्ती अधिक है। यहाँ से दो-तीन मील पर रानीपुर का पुल भी दर्शनीय है।

भीमगोड़ा—छठे दिन हम लोग ताँगे से लक्ष्मण-भूला चले। ताँगे से जाने से कई सुविधाएँ रहती हैं, जो रेलद्वारा प्राप्त नहीं हो सकतीं। सर्वप्रथम तो मार्ग की शोभा आप भली भाँति अवलोकन कर सकते हैं। दूसरे, मार्ग में जितने भी पवित्र स्थान पड़ते हैं, आप उनका दर्शन कर सकते हैं। पहले तो चौबीस अवतार का मंदिर पड़ता है। इससे आगे बढ़ने पर भीमगोड़ा (हरिद्वार से प्रायः ३ मील) पहाड़ी के नीचे एक मंदिर है। आगे एक चबूतरा है, और एक पक्का कुंड। कहते हैं, भीम के पैर रखने से इस स्थान में कुंड हो गया।

सत्यनारायण—यहाँ से चलकर सत्यनारायण के मंदिर पर रुके। बड़े जोर का पानी बरसा। मंदिर एक कुंड के बीच में बना है, अतः मंदिर तक पहुँचने के लिये एक पुल-सा है। मंदिर छोटा है। यहाँ से थोड़ी दूर पर एक झरना है।

हृषीकेश—यहाँ से बढ़े, तो हृषीकेश होते हुए पहले लक्ष्मण-भूले पहुँचे। टेढ़े-मेढ़े, ऊँच-नीचे, कँकरीले-पथरीले रास्ते, एक ओर ऊँचे-ऊँचे पहाड़, एक ओर गहरे गड्ढे, हर ओर लहलहाते हुए जंगल, दूर पर नीचे 'घ-घ-घ' करती हुई गंगा आदि का दृश्य, हरी-हरी घास, चारों

ओर फैनी हुई हरियाली । दूर से नरेंद्रनगर देखा । इच्छा वहाँ जाने की थी, पर कुछ कारण-वश न जा सके । लक्ष्मण-भूला देखा । अब तो लोहे के




लक्ष्मण-भूले का पुल

रस्सों का बना है, परंतु चलने पर अब भी हिलता है । किंतु जब मैं अपने पिताजी के साथ बदरीनारायण, केदारनाथ, गंगोत्तरी और यमुनोत्तरी गया था, तब पुल न था । मुनि की रेती देखी, कंडी-भक्षण देखे, ठहरने की चट्टियाँ देखीं, बदरिकाश्रम जाते हुए पथिक देखे । लक्ष्मण-भूले पर एक देहाती पुरुष और स्त्री चदरे का एक-एक छोर पकड़े चले जा रहे थे । चदरे के अंदर बच्चा था । वे बदरिकाश्रम जा रहे थे ।

उस पार गंगा-तट पर ही एक मंदिर है, वहाँ दर्शन किए । निकट ही एक बड़े बंद कमरे में एक बड़े तेजस्वी और स्वस्थ महात्मा बैठे थे, उनके दर्शन किए । फिर स्वर्गाश्रम घूमे । इसका जैसा नाम है, वैसा ही यह है भी । यहाँ के मुख्य-मुख्य स्थान देखे । यहाँ लोग अपने नाम से रुपया देकर आम के पेड़ लगवा जाते हैं । श्रद्धालु भक्त काली कमलीवाले बाबा

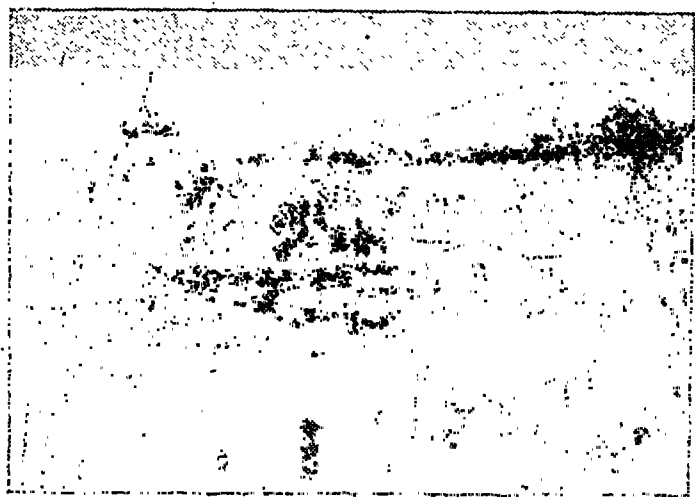
को, जो हो सकता है, भेंट चढ़ाते हैं। कमलीवाले बाबा का जिक्र फिर कभी करेंगे। एक ऋषि को देखा, जो सदा खड़े ही रहकर तपस्या करते हैं। वैसे ही सोते और वैसे ही सब काम करते हैं। उनका पैर फूल



स्वर्गाश्रम का दृश्य

आया था। सीता-कुंड और गहल-कुंड देखा। उसके पचात् बालू पार करके गंगा-तट पर आए। उस पार जाने को नाव मिलती है, जो कमलीवाले बाबा की ओर से है। उतराई नहीं देना पड़ती। यहाँ गंगाजी कम चौड़ी हैं, पर बहुत गहरी हैं। जल मटीला और बहाव तेज है। नाव छूटने ही वाली थी, अतः बालू पर तेज दौड़कर नाव पकड़ी, और पार आए। लक्ष्मण-भूले में लक्ष्मणजी का मंदिर बहुत ऊँचे पर बहुत-सी सीढ़ियाँ चढ़ने पर, पड़ता है। ध्रुव-कुंड और चंद्रशेखर महादेव आदि भी दर्शनीय हैं। यहाँ पक्के घाट नहीं हैं। यहाँ से ताँगे पर बैठकर हृषीकेश पहुँचे। भरतजी का मंदिर यहाँ मुख्य है। वाराह भगवान्, गंगा-घाट पर राम-जानकी का मंदिर. कुब्जाभ्रक-कुंड, जिसमें एक भरना भी है, कैलास-आश्रम, शंकराचार्य की गद्दी आदि मुख्य हैं। ध्रुव-घाट भी

बड़ा सुंदर है । यहाँ भी प्रातः-सायं गंगा-तट का दृश्य बड़ा सुंदर होता है । असंख्य मङ्गलियाँ यहाँ हैं, और उन्हें लोग आटे की गोलियाँ खिलाते रहते हैं ।



दृषीकेश में भरतजी का शिखरदारमंदिर

गरुड़-चट्टी—लक्ष्मण-भूले से प्रायः तीन मील पर गरुड़-चट्टी है । मार्ग गंगा के किनारे होकर है, जो बहुत आकर्षक और आह्लादकारी है । यह स्थान अत्यंत सुंदर है । यहाँ गरुड़जी का मंदिर है । निकट ही 'गरुड़-कुंड' नामक एक कुंड है । यहाँ बाग बहुत-से हैं । यहाँ का अपूर्व प्राकृतिक दृश्य देखकर प्रायः लोग हरिद्वार वापस चले जाते हैं ।

हरिद्वार में पचासों धर्मशालाएँ हैं । यात्री भी तो यहाँ सदा बने ही रहते हैं । भारत की संपन्न-पुरियों में एक यह भी है । इसे गंगा-द्वार भी कहते हैं । यह भारत का अति प्राचीन धार्मिक नगर है । यहाँ गंगा का माहात्म्य अत्यधिक है । यह हरि (विष्णु) द्वार भी कहलाता है । यहाँ मच्छड़ बहुत हैं । सबसे विशेष बात यहाँ की यह है कि यहाँ के कुओं का पानी

ऐसा मीठा होता है, जैसे मिसरी और ऐसा ठंडा होता है, जैसे गली बर्फी। हरिद्वार में मेले बहुत होते हैं। हर अमावस्या और पूर्णिमा को यहाँ स्नान का माहान्म्य है। मेघ की संक्रांति, गंगा-दशहरा और सोमवती अमावस्या को विशेष रूप से मेला लगता है। प्रत्येक छ वर्ष के पश्चात्




दृपीकेश में श्रीराम-जानकी का मंदिर

अर्धकुंभ और चारह वर्ष के पश्चात् कुंभ का मेला पड़ता है, जिसमें कई लाख मनुष्य आते हैं। हरिद्वार केवल धर्म का ही नहीं, शिक्षा का भी केंद्र है—ऋषिकुल ब्रह्मचर्याश्रम तथा गुरुकुल-विश्वविद्यालय का तो वर्णन ही हो चुका है, जवालापुर-महाविद्यालय भी यहाँ की एक प्रसिद्ध शिक्षा-संस्था है। हरिद्वार जिला सहारनपुर के अंतर्गत है।

दो दिन के पश्चात् हम लोग हरिद्वार लौट आए। दोपहर के समय वहाँ के एरोडोम गए, और हवाई जहाज़ पर उड़े। हवाई जहाज़ से हरिद्वार का पूर्ण दृश्य दिखाई देता है। गंगाजी नहीं, मालूम होता है, नाली बह रही है। आदमी कठिनता से एक सेंटीमीटर के दिखाई देते

हरिद्वार से यमुनोत्तरी



बचपन की स्मृतियाँ कितनी मधुर होती हैं, इसे कौन नहीं जानता । अपने बचपन की साधारण-से-साधारण बातें याद करके मनुष्य का हृदय गद्गद हो जाता है । उस समय का खेलना, पढ़ना और छोटी-छोटी घटनाएँ भी बहुत महत्त्व-पूर्ण और भावी जीवन के लिये लुभावनी होती हैं । साथ ही बालक के हृदय पर जो नक़शा उस उम्र में बन जाता है, जो अमिट प्रभाव उस समय पड़ जाता है, वह जीवन-भर रहता है । चालकों की प्रवृत्ति और प्रकृति का बहुत कुछ दारोमदार उनकी बचपन की बातों पर होता है । मुझे प्रकृति से जो इतना ज़्यादा प्रेम है, मेरा यात्राओं में जो इतना मन लगता है, तीर्थ-स्थानों की ओर जो मेरा इतना ज़्यादा अनुराग है, और कष्ट सहन करने का जो इतना अभ्यास मुझे हो गया है, उसका बहुत कुछ कारण है मेरा बचपन । मेरे स्वर्गीय पिता लाला सरयूप्रसादजी टंडन बड़े धर्मात्मा पुरुष थे । उनका जीवन पूजा-पाठ में ही बीता । वह प्रायः तीर्थ-यात्राएँ किया करते थे, और माताजी की मेरे बचपन में ही मृत्यु हो जाने के कारण मैं भी सदा उनके साथ रहता ।

विवरण की दृष्टि से संभव है, यह पुस्तक बहुत बड़ी-चढ़ी न हो (और ऐसा होना स्वाभाविक भी है, क्योंकि इन बड़े तीर्थ-स्थानों का पूरा वर्णन एक छोटे-से लेख में नहीं किया जा सकता । एक-एक तीर्थ-स्थान पर अलग-अलग पुस्तकें लिखी जा सकती हैं, और लिखी गई हैं), किंतु इसका महत्त्व मेरे जीवन के लिये महान् है । मेरा उद्देश्य भी इसके लिखने का स्पष्ट है । इसके द्वारा बदरिकाश्रम जानेवाले यात्रियों को थोड़ी-बहुत सहायता मिल सकती और उनका मनोरंजन हो सकता है । यह लेख परियात्मक है । इन स्थानों का पूरा ज्ञान प्राप्त करने के

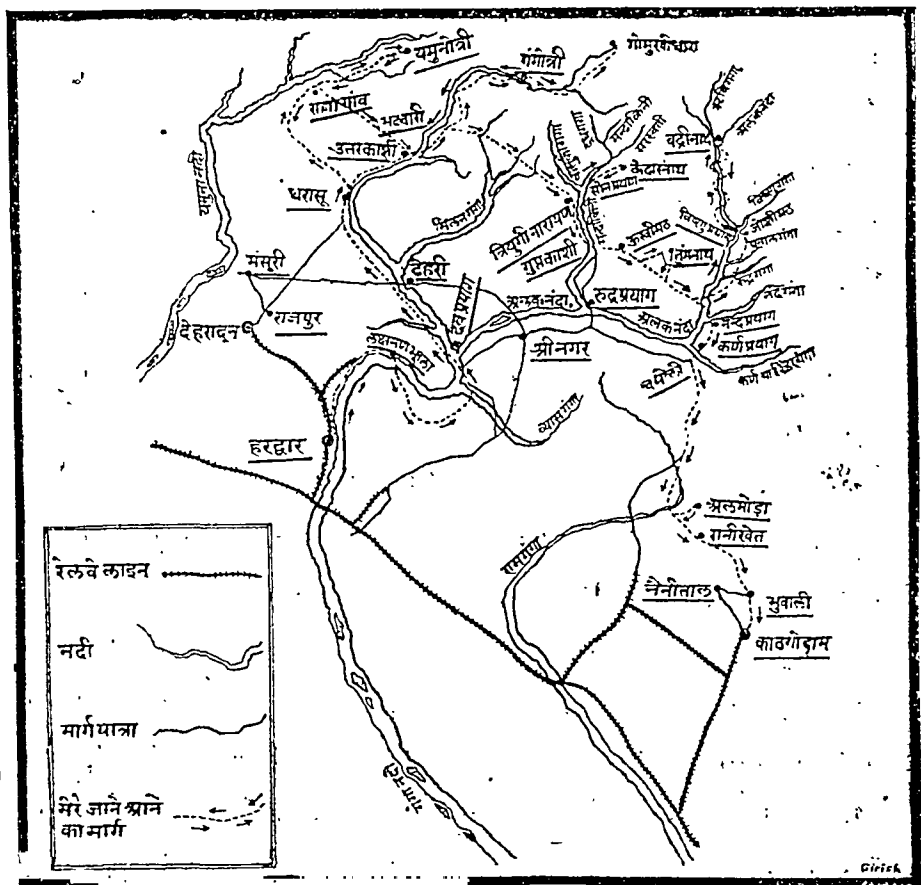
लिये काफ़ी तादाद में पुस्तकें छप चुकी हैं, और उनकी सहायता ली जा सकती है ।

बचपन में प्रकृति की हर एक चीज़ में एक निरालेपन, ताज़गी, विचित्रता और ब्रह्मानंद का जो अनुभव होता है, तथा जो प्रभाव हृदय और बुद्धि पर पड़ता है, वह उसी चीज़ को बड़ी उम्र में देखने से नहीं पड़ता, यह भुक्तभोगी भली भाँति जान सकते हैं । बालक के हृदय में सात्त्विकता का पूरा निवास रहता है—समालोचना करने की प्रवृत्ति तथा ज्ञान की कमी भी इसका एक मुख्य कारण हो सकती है ।

हम लोग रात को लखनऊ से ई० आई० आर० से चले, और सबरे हरिद्वार पहुँचे । चार-पाँच दिन वहाँ रहे, और बदरिकाश्रम जाने का प्रबंध आदि करते रहे । अच्छे दिन हम लोगों ने वहाँ से प्रस्थान किया ।

श्रीबदरीनारायण की यात्रा बहुत कठिन समझी जाती है—है भी और यात्राओं से ज़्यादा मुश्किल । हरिद्वार तक, वरन् लक्ष्मण-भूले तक तो यह यात्रा सब यात्राओं के समान ही है, पर लक्ष्मण-भूले से पैदल चलना होता है । (अब तो श्रीनगर तक मोटर भी गई है ।) कुछ धार्मिक पुरुष तो हरिद्वार से ही पैदल चलना शुरू करते हैं । हृषीकेश तक पक्की सड़क गई है—मोटरों, ताँगों तथा पैदल चलनेवालों के लिये । हृषीकेश से लक्ष्मण-भूला होकर, पैदल का मार्ग काटकर बदरीनारायण तक करीब ८ फीट चौड़ा बनाया गया है । एक सड़क १८ फीट चौड़ी लक्ष्मण-भूले के इसी पार से गंगा के प्रवाह से दक्षिण किनारे पर देव-प्रयाग और श्रीनगर तक गई है । इस सड़क से मोटर पर यात्रा होती है । जिन्हें देवप्रयाग या श्रीनगर तक मोटर से जाना हो, उन्हें चाहिए कि वे एक दिन लक्ष्मण-भूला तक पैदल यात्रा करें, और हृषीकेश लौटते समय स्वर्गाश्रम, जो सचमुच स्वर्ग ही के समान है, ज़रूर देखें । हृषी-केश फिर लौटने का मतलब यह है कि मोटर हृषीकेश ही से मिलते हैं ।

लक्ष्मण-भूला पार करके गंगा के एक तरफ पहाड़ में बने 5-6 फीट के चौड़े मार्ग में पैदल यात्री यात्रा करते हैं, और बिना भूला पार किए ही



यात्रा-मार्ग का नक्शा

१८ फीट चौड़ी सड़क से, जो टेहरी राज्य के प्रबंध से गंगा के दक्षिण तरफ के पहाड़ में काटकर बनाई गई है, मोटर के यात्री यात्रा करते हैं। बीच में कहीं सैकड़ों फीट नीचे (२५-३० फीट से कम तो कहीं है ही नहीं) भागीरथी गंगा बहती है। पैदलवालों को मोटर के यात्री दिखाई देते हैं, और मोटरवालों को पैदल यात्री।

ये दोनों ही, पैदल और मोटरों के, पर्वत के मार्ग खुदने से लेकर कंधे तक ऊँचे-नीचे बने हैं। कहने का मतलब यह कि चाहे जितना ऊँचे चढ़ जाओ, पहाड़ की चोटी न मिलेगी, चाहे जितना नीचे उतर जाओ, गंगा को ४०-५० फीट नीचे ही बहती पाओगे। इधर-उधर पहाड़, बीच में गंगा—कहीं सैकड़ों फीट और कहीं ४०-५० फीट नीचे बहती हैं। मोटर पर जाने से माटर के ऊँचे-नीचे चढ़ते-उतरते बड़ा भय मालूम होता होगा। जैसे पहाड़ टेढ़े-मेढ़े हैं, उसी तरह मार्ग भी चक्करदार और सैकड़ों फीट ऊँचा-नीचा है। एक ही क्रतार में जाते हुए दो आदमी एक १०० फीट ऊँचे पर जा रहा है, तो दूसरा १०० फीट नीचे।

अब मैं संक्षेप में हरिद्वार से यात्रा का आरंभ, स्थानों के नाम देते हुए, करता हूँ।

हरिद्वार से ताँगे से चलें। एक मील पर भीम-गोड़ा-चट्टी और फिर ५ १/२ मील पर सत्यनारायण-चट्टी पड़ी। यहाँ से ३ ३/४ मील पर रामनगर और १ मील पर हृषीकेश और ३ मील पर लक्ष्मण-भूला है। लक्ष्मण-भूले तक तो ताँगे पर आए, फिर स्वर्गाश्रम आदि देखकर २ मील पर गरुड़-चट्टी गए। गरुड़-चट्टी का वर्णन हो चुका है। कुली आदि तो हम लोगों ने लक्ष्मण-भूले ही से कर लिया था। दाँडी, कंडी या घोड़े द्वारा यात्रा होती है। दाँडी की यात्रा सुखद होती है (खुली हुई एक पालकी-सी सवारी को चार मनुष्य उठाते हैं), पर खर्च बहुत होता है। कंडी में (एक मोढ़ानुमा सवारी होती है, जिसे पहाड़ी अपनी पीठ पर लादकर ले चलते हैं। ऊपर आदमी बैठा होता है) कम खर्च होता है, पर तकलीफ़ ज़्यादा होती है। हम सब लोग तो पैदल यात्रा कर रहे थे। यहाँ ऐसा कायदा है कि कुली बहुत सस्ते ही यात्रियों को जग देते हैं। आप उन्हें असबाब बाँधकर दे दीजिए, और यह बता दीजिए कि वे किस चट्टी पर चलकर रुकें। वे उस स्थान पर आपसे पहले पहुँच जायेंगे, और बैठने-भर की जगह

साफ़ कर लेंगे। पहाड़ी ईमानदार होते हैं, साथ ही लक्ष्मण-भूले में ही लिखा-पढ़ी हो जाती है। और, यदि कोई भी कुर्ली मार्ग में किसी तरह की बदमाशी करे, तो उसकी रिपोर्ट की जा सकती है। बोझ ढोने की मजदूरी आपकी यात्रा की लंबाई, आपके बोझ की तौल और 'सीज़न' पर रहती है। आप उस दिन कुलियों को चबेनी देने के लिये ज़रूर मजबूर होंगे, जिस दिन आप कहीं विशेष रूप से दो-एक दिन ठहरने की इच्छा करें। यों तो हर रोज़ इनाम के बहाने वे लोग कुछ-न-कुछ ले ही लेते हैं, पर आपकी खुशी से।

सबेरे हम लोग गंड़-चट्टी से चले। २ मील पर फूलवाड़ी-चट्टी है। यहाँ से सीढ़ीनुमा बने खेत दूर पर बड़े सुंदर लगते हैं। एक पुल हिमावती का पार करना पड़ता है, और ३ मील पर गूलर-चट्टी है। फिर चढ़ाई है। यहाँ से फिर १३ मील पर महादेव सैरा-चट्टी है। यहाँ से पहाड़ की चढ़ाई शुरू होती और बड़ी बीजनी-चट्टी के बाद खत्म होती है। महादेव सैरा-चट्टी पर एक विशेष घटना हुई। सुना था, यहाँ २-३ मील पर, एक पहाड़ी पर, महादेवजी का मंदिर है—बड़ा सुंदर स्थान है। वहाँ हममें से २-३ आदमी गए, किंतु मंदिर तक न पहुँच सके। मार्ग भूल गए, और पहाड़ियों के बीच चक्कर काटना पड़ा। पहाड़ में मार्ग भूल जाना कितना भयानक होता है, यह भुक्तभोगी ही जान सकते हैं। नगर का मार्ग थोड़े ही है कि भूल गए, तो कुछ चक्कर पड़ जायगा। पहाड़ की ऊँची-नीची, खाई-खड्डवाली, पथरीली भूमि में मार्ग भूलना—जहाँ आदमी न आदमज़ाद, जिससे पूछ सको, और न कोई बाहर निकलने का उपाय ही। यहाँ से ३ मील पर नई मोहन-चट्टी है। यहाँ रात में ठहरने का सुबीता है। २ मील पर छोटी बीजनी-चट्टी आई, और साथ ही कड़ी चढ़ाई भी, और फिर १ मील के बाद बड़ी बीजनी-चट्टी। ३ मील पर न्योड़ खाल-चट्टी और ३ मील पर कुंड-चट्टी आती है। यहाँ से उतार शुरू होता है, और गंगा के निकट ३ मील पर

वंदरमेल-चट्टी है, फिर ३ मील पर महादेव-चट्टी। यहाँ शिवजी का मंदिर है।

हरिद्वार से बदरिकाश्रम तक सरकारी मील के पत्थर लगे हैं, इसलिये दूरी का पता मिलता रहता है, और यात्रियों को बड़ा डारस भी। मार्ग का दृश्य बहुत सुंदर होता है, पर शीघ्र ही अपने निर्दिष्ट स्थान पर पहुँचने के फेर में लोग आँखों से देखते और बढ़ते चले जाते हैं। फिर हर ओर दृश्य-ही-दृश्य है, इसलिये तवियत भी कुछ भरी-सी रहती है। महादेव-चट्टी पर शिवजी का मंदिर भी है। २३ मील चलकर ओखलाघाट-चट्टी और १ मील पर सिमाला-चट्टी पड़ती है। यहाँ एक मंदिर और एक झरना है। यहाँ से २ मील पर खंडा-चट्टी और १ मील पर कांडो-चट्टी है। इस मार्ग में धुमावदार रास्ता है—फिर उँचाई और फिर निचाई। रास्ते-भर फलों के पेड़ दिखाई देते हैं—चकैया आड़ू, आम, केला आदि। हम और हमारी बड़ी वहन खूब मार्ग-भर में, जहाँ पा सकते, फल तोड़कर खाते चलते।

पिताजी की आँख बचाकर यह चोरी करनी पड़ती, क्योंकि यदि वह देख लेते, तो बकून भी पड़ती, और फल भी छीनकर फेंक दिए जाते। वह समझाते—“जंगली फल खाने से बीमार हो जाओगे।” हम लोग भी समझते, ठीक है, किंतु फल देखते ही तार टपकने लगती। फल का लोभ बीमारी के डर को दबा लेता। (मार्ग में लगे हुए जंगली फल और पहाड़ी अंब्रिदा तथा अनार कभी न खाने चाहिए। इससे आदमी बीमार हो जाता है।) सचमुच मेरे वदन-भर में फुड़ियाँ निकल आईं—शरीर सड़-सा गया। काफ़ी कष्ट रहा, किंतु जैसे आप ही फुड़ियाँ आईं, वैसे ही बिना कहे चन्नी भी गईं। परमात्मा की कृपा यह रही कि मेरे परे में फुड़िया नहीं निकली, किंतु मेरी वहन ने यह बात भी दूर कर दी—उनका पर पक गया। किंतु वाह री उनकी हिम्मत—दिन-भर चलना और रात को कभी-कभी हाय-हाय करना! २-४ दिन के लिये उनके

लिये कंडी भी कर दी गई। अंत में उनका पैर ठीक हो गया। कहावत प्रसिद्ध है—“बच्चों के पैरों में शक्ति होती है।” हम लोग थकते ही न थे—यह बचपन का तक्राजा था, फिर नवीन वस्तुएँ देखने का उत्साह भी। लड़कों के लिये तो प्रत्येक वस्तु नई होती है, और उन्हें साधारण-से-साधारण वस्तु भी बहुत चित्ताकर्षक मालूम होती है। उसका कारण है—कम वस्तुएँ देखने के कारण उनका तुलनात्मक ज्ञान कम होता है, और समालोचना तो बच्चे कर ही नहीं सकते। दूसरा कारण होता है उनके हृदय की पवित्रता और सत्यता, जैसा मैं पहले कह चुका हूँ।

कांडी-चट्टी में गोपाल-मंदिर देखने के बाद चले। यहाँ एक झरना भी है। फलों के पेड़—केला, अनार, आम, नींबू आदि—इस ओर अधिक हैं। चट्टी अच्छी है। १ मील पर भैरोखाल-चट्टी है, जहाँ श्रीशुकदेव और गणेशजी के मंदिर हैं। यहीं पुल से व्यास-गंगा पार करनी पड़ती है। फूलों के पेड़ और पौधे बहुत हैं। यहाँ भागीरथी और व्यास-गंगा का संगम है। २ मील पर व्यास-घाट-चट्टी (उस पार) है। यहाँ व्यास-मंदिर, राम-घाट और साखी-गोपाल-मंदिर हैं। ३½ मील पर झालड़ी और २ मील पर उमरासू-चट्टी है। यहाँ एक झरना है। २ मील पर सौड़ (बीळू)-चट्टी है। लोगों ने बहुत डरा दिया था कि यहाँ बिच्छू बहुत हैं, पर भगवान् की कृपा से एक भी बिच्छू छत से चट्टी में नहीं गिरा, जैसा लोग कहते थे। यहाँ से २ मील पर देवप्रयाग है।

देवप्रयाग—हरिद्वार से देवप्रयाग ५६ मील है। मोटर ३-४ घंटे में देवप्रयाग पहुँच जाती है। देवप्रयाग प्रधान स्थान है। यहाँ अलकनंदा और भागीरथी का संगम है। एक झूलेदार लोहे का पुल पार करके संगम पड़ता है तथा बस्ती में पहुँचते हैं। यहाँ एक ओर से अलकनंदा बदरीनारायण से आई है, और दूसरी ओर से पहाड़ काटती हुई भागीरथी। १०० फीट नीचे उतरने पर संगम मिलता है। ऐसे झूलेवाले कई पुल

बदरिकाश्रम जाते समय रास्ते में पड़ते हैं। घाट पर राम-मंदिर है, जो, कहा जाता है, जगद्गुरु शंकराचार्य ने स्थापित किया है। यहाँ का दृश्य बहुत ही सुहावना है। यहाँ पंडों के मकान बहुत हैं। अलकनंदा के दोनों ओर काफ़ी बड़ी बस्ती है। यहाँ श्राद्ध, मुंडन आदि भी यात्री करते हैं। दोनों पहाड़ों के बीच में यह बस्ती है। पहाड़ होने के कारण एक मकान ऊँचे पर है, तो एक नीचे पर। पहाड़ों के बीच में होने के कारण समतल भूमि यहाँ नहीं मिलती, इसलिये बस्ती मित्रपित्र है। इन मार्गों में कहीं-कहीं पनबकियाँ भी चलती दिखाई देती हैं।

भरनों की यहाँ कर्मा नहीं। कहीं-कहीं भरने बड़ी तेज़ी से चलते हैं, कहीं-कहीं छोटी नहरों के समान बड़े वेग से बहते दिखाई देते हैं। वहाँ के निवासी अपनी चक्री चलाने के अनुकूल इनका बहाव काटकर बनाते हैं। जहाँ से बहाव ले जाते हैं, वहाँ एक डंडा लगाते हैं, जिसमें नीचे के भाग में लोहे की कुछ जंजीरों में पंख-से लगे होते हैं। उस डंडे के पंखों के तरफ़वाली, नीचे की नोक के नीचे, जो शायद लोहे की बनी हो—हैं समझता हूँ, डंडा भी लोहे का होता होगा—एक ओखली-सी बनाते हैं (शायद वह भी लोहे की होती हो)। उसी ओखली में डंडा इस तरह पहनाते हैं कि जब जल-प्रवाह पंखों में लगे, तो डंडा घूमने लगे। फिर डंडा ऊपर निकलकर उस स्थान को तख्ते आदि से पाट लेते हैं। एक चक्री का पिल, जिसका डंडे से लगाव नहीं होता, ऊपर डंडे में कर देते हैं, जो डंडे के साथ घूम-घूमकर आटा पीसा करता है।

पहाड़ी यात्राओं में भरनों की शोभा विशेष होती है, इसलिये भरनों के बारे में भी कुछ कहना है। अक्सर ऐसा भी होता है कि मीलों भरने पड़ते ही नहीं। पर ज़्यादातर भरने पड़ते रहते हैं, या नदी के आस-पास होकर मार्ग जाता है। हमारे पुरखों ने यह धाम और इस धाम जाने का मार्ग ऐसा बनाया है, जिससे हिमालय के प्राकृतिक दृश्यों का पूरा ज्ञान इस ओर से जाननेवाले यात्रियों को हो जाय।

हाँ, तो कुछ भरनों का पानी गंदा होता है, और कुछ का खराब । जगह-जगह उन भरनों का पानी पीने से भी यात्री को पेचिश हो जाती है । उस पानी में पत्थर के बहुत बारीक कण मिले होते हैं, जो पेट में जाकर नुकसान करते हैं । इस पहाड़ी यात्रा से आकर अक्सर लोग बीमार पड़ जाते हैं । इसका कारण एक तो यह कि यहाँ पानी की चक्की का पिसा आटा खाने को मिलता है, और, कहते हैं, यहाँ का कच्चा पत्थर भी आटे के साथ कुछ पिस जाता है । दूसरे, घी तथा नाज का बहुत दिनी या खराब होना भी एक कारण हो सकता है । दूध ज़रूर यहाँ अच्छा मिलता है, लेकिन कुछ महँगा । तरकारियों, खासकर हरी तरकारियों, की भी यहाँ कमी रहती है । बहुधा आलू ही सब कहीं मिलते हैं । कहीं-कहीं लोग दूध के दाम नहीं लेते । एक बार पिताजी मेरे लिये दूध लेने एक गाँव गए । वहाँ के गाँव के माने हैं ८-१० घरों की वस्ती । हर एक चट्टी पर दूध नहीं मिलता । वहाँ के एक पहाड़ी ने कहा—“लड़के के लिये दूध ले लीजिए, पर दाम न लेंगे । लड़का जैसे आपका, वैसे हमारा ।”

मैं बीमारी के कारण बता रहा था । लोग चलते रहते हैं, और रास्ते में भरना पड़ा कि उन्होंने प्यास बुझाई । न सुस्ताते हैं, न कुछ पहले खाते हैं । यह बुरा है । पहले तो कुछ थोड़ा-सा खाकर पानी पीना चाहिए, फिर पानी थिरा लेना चाहिए, जिससे भिन्नी के कण बैठ जायँ, और कुछ सुस्ताकर पीना चाहिए । पिताजी हम लोगों के खाने के लिये कुछ-न-कुछ ज़रूर बाँध लेते थे । हम लोग रास्ते-भर खाते चलते थे । इससे तबियत भी लगी रहती थी, और इधर-उधर का पानी पीने से विशेष हानि न होती थी । पिस्ता, बादाम, किशमिश, मुनके आदि मेवा ज़रूर साथ ले लेना चाहिए ।

यहाँ से दो मार्ग हैं—एक तो वह, जो सीधा बदरीनाथजी जाता है, और दूसरा वह, जो गंगोत्तरी जाता है । हम लोगों को गंगोत्तरी

जाना था, इसलिये भागीरथी का पुल पार करके दूसरा मार्ग पकड़ा। अलकनंदा के बाएँ ओर का (बदरिकाश्रम का) मार्ग छूटा, और उन यात्रियों का साथ भी, जो सीधे बदरिकाश्रम जा रहे थे।

चढ़ाई यहाँ से शुरू होती है। ४ मील के बाद ग्वाचे-गाँव, १ मील पर धालार-घाट का झरना जो स्नान के लिये उपयुक्त स्थान है, और २ मील पर चिडकोट-चट्टी है। मार्ग कठिन है, पर प्राकृतिक दृश्यों की कमी नहीं। इस ओर गुलाब आदि फूलों तथा अन्नरोट, नीड़, देवदारु आदि के पेड़ बहुत भिन्न हैं। = मील के बाद खरसाड़-चट्टी है। यहाँ रात को ११ मील चलने के बाद विश्राम किया। यहाँ पानी काफ़ी नीचे में लाना पड़ता है। १ मील पर नागो, ४ मील पर कैथोली और ५ मील पर ग्वाली-चट्टी है। कोटेश्वर होते हुए दूसरे दिन रात को बंडरिया-चट्टी पर ठहरे। यहाँ से = मील पर कमार्ग और ६ मील पर देहरी राजधानी है। प्रायः १२ मील चलकर देहरी (या गणेश-प्रयाग) में ठहरे। ३ मील ऊपर चढ़ाई पर महाराज का भवन (प्रतापनगर) है। यहाँ श्रीवदरीनाथ और श्रीकदारनाथ के मंदिर हैं। भागीरथी और मिलन-गंगा का संगम है। नगर में जाने के लिये लोहे का भूला है। यहाँ अच्छी बस्ती है। रमणीक स्थान है। देहरी से पांच मील पर सराई-चट्टी है। सराई-चट्टी से २ मील आगे चलकर ठहरे। ७ ३/४ मील आज चले। यहाँ से ५ ३/४ मील पर पीपल-चट्टी और ६ मील पर भिडियाना है। ६ मील चलकर ठहरे। यहाँ अच्छी धर्मशाला है, और वह सड़क भी मिलती है, जिससे होकर मसूरी होते हुए लोग गंगोत्तरी जाते हैं। इस ओर का मार्ग कठिन है। चट्टियाँ भी ज़रा-ज़रा दूर पर हैं। कहीं-कहीं पानी की भी किल्लत है। एक और विशेषता इस मार्ग में यह है कि काली कमलीवाले बाबा की ओर से इस मार्ग की खास-खास सब चट्टियों और स्थानों पर प्रबंध है, जिससे गरीब-अमीर, सबको सुविधा हो सकती है।

यहाँ से ३ मील पर छ म-गाँव, ५ मील पर नगून-गाँव और ५ मील पर धरासू-चट्टी है। दस मील चलकर यहाँ ठहरे। यहाँ काली



धरासू के पास हमारे सार्ग का एक दृश्य

कमलीवाले बाबा की धर्मशाला है। सोंपों का डर इस ओर बहुत है। गंगार्जी के किनारे-किनारे पुल पार करके चलना पड़ता है। इस ओर का दृश्य बड़ा लुभावना है। नीचे थड़थड़ती हुई गंगा और ऊपर पेड़ों से

डकी पहाड़ों की चोटियाँ। कहीं-कहीं दूर वरफ़ से डकी चोटियाँ दिखाई देती हैं। कहीं-कहीं नीचे सीढ़ियों की भाँति बने खेत थे। बड़ा सुहावना दृश्य था। आमले के पेड़ इस ओर बहुत हैं। यहाँ से फिर दो मार्ग हो गए हैं—दाहनी ओर जंगोत्तरी का मार्ग है, और बाईं ओर यमुनोत्तरी का। हम लोगों को पहले यमुनोत्तरी जाना था, इनसे हम लोग बाईं ओर चले।

३ मील पर कल्याणी, ५ मील पर कुंभडाँड़ी-चट्टी, ३ मील पर सिलक्यारा। पास ही एक झरना है। १४ मील चलकर यहाँ ठहरे। फिर कठिन चढ़ाई है। ४ मील पर राँडी का डाँड़ा है। इस ओर जांगोरा, साठो, आलू आदि की खेती होती है। ८ मील पर गंगाणानी-चट्टी पड़ी। प्राकृतिक दृश्य यहाँ का बड़ा लुभावना है। सिलक्यारी से मार्ग खराब है—५ मील पर राँडी की कठिन चढ़ाई है—प्रायः ८,००० फीट ऊँची। मार्ग में पानी की कमी है। २ मील पर उडाल-गाँव है, जहाँ एक झरना है। २ मील पर सिमली-चट्टी और ३ मील यमुना के किनारे-किनारे चलने पर गंगाणानी है। यहाँ रात को ठहरे। यहाँ का प्राकृतिक दृश्य बड़ा सुंदर है। मक्खियाँ यहाँ बहुत हैं। यमुना-नदी यहाँ बहुत तेज़ बहती है। फिर ३ मील पर यमुना कुयनोर-चट्टी है। यह सुंदर स्थान है। बड़ी वेडव चढ़ाई और उतार तथा घने जंगलों और पथरीले मार्ग के बाद ४ मील पर ओजरा-चट्टी, ३ मील पर राना-गाँव, ३ मील पर हनुमान्-चट्टी है। १४^१ मील चलकर आज यहाँ ठहरे। ४ मील आगे खरसाली-चट्टी है। यहाँ शनि देवता का एक मंदिर है। आगे ४ मील के विकट मार्ग के बाद यमुनोत्तरी है।

यहाँ हम लोग २-३ दिन रहे। यहाँ यमुनाजी का मंदिर है। गरम पानी के कई कुंड हैं, जिनमें अग्नि-कुंड, गौरी-कुंड और सूर्य-कुंड आदि मुख्य हैं। यहाँ मरदी बहुत ज्यादा पड़ती है। आते-समय मार्ग में भी कहीं कहीं बर्फ़ मिलती है—कभी-कभी ऊपर से भी गिरती है। मार्ग में

भी बड़ी सरद्री पड़ती है। लकड़ी यहाँ नहीं मिलती—नीचे से आती है, इसलिये महँगी पड़ती है। यमुनाजी की मूर्ति तो विशाल है, पर मंदिर छोटा है। यहाँ मैं और मेरी बहन दिन-भर गरम पानी के कुंड में नहाते। पहले-पहल जब हम लोग नहाने गए, तो पानी में उठता हुआ धुआँ देखकर हिम्मत न पड़ी। फिर ज़रा-सा पैर डाला, तो पानी गरम अदहन-सा था। एक बूढ़े बाबाजी, जो स्नान करके देह पोंछ रहे थे, हम लोगों की शायद मनोभावना समझ गए। उन्होंने कहा—“बच्चा, नहा लो, कोई डर नहीं। अभी डर लगता है, फिर जलोगे नहीं।”

हम लोगों ने कहा—“बाबाजी! पहले आप उतरिए, तो हम लोग नहाएँ।”

बच्चे तो हम लोग थे ही। बाबाजी ने कहा—“बच्चा, हम तो नहा चुके, नहीं तो नहा लेते।”

• तब बहन ने कहा—“तो बाबाजी, हम लोग भी नहीं नहाएँगे।”

बाबाजी ने हँसकर कहा—“अच्छा बच्चा, नहाते हैं।” और, एक-दो और दर्शकों की ओर घूमकर उन्होंने कहा—“बच्चे भगवान् के अवतार हैं।”

वह पानी में उतरे, और हम लोग भी। यह घटना तो मामूली है। उस समय मैं इसका महत्त्व न समझ सका था, किंतु आज जब मैं उस घटना को सोचता हूँ, तो उस पुराय भूमि के साधु और यहाँ के साधुओं का भेद समझ पाता हूँ।

फिर तो हम लोग बराबर नहाते या आलू लेकर, पुटकिया में बाँधकर, पानी में डाल देते। कुछ समय बाद आलू गल-से जाते, और हम लोग नमक के साथ तप्त कुंड के अधगले आलू खाया करते। कैसे स्वर्गाय दिन थे वे!

यहाँ एक विशेष बात हुई, जिसे मेरे स्वर्गाय पिता बार-बार कहते थे। एक दिन रात के कोई सात बजे होंगे। पिताजी अपनी चट्टी में बैठे थे।

हम लोग यमुनोत्तरी से गंगोत्तरी चले । यहाँ से १० मील पर राणा-गाँव है । रात एक मंदिर में ठहरे । यहाँ से ७ मील पर कुयनोर, १० मील पर उपरिकोट और ७ मील पर उत्तर-काशी है । गंगाजी के मणि-कशिंका-घाट पर विश्वनाथजी का तथा कई और छोटे-छोटे मंदिर हैं । लक्षेश्वर महादेव का मंदिर है । यहाँ डाकखाना, पुलिस-स्टेशन, औषधालय आदि सब हैं । इसके आस-पास की भूमि वारणावत कहलाती है । कहते हैं, यहीं पांडवों को जलाने के लिये लाक्षागृह बनवाया गया था ।

यहाँ से १३ मील पर नगाणी-चट्टी (असी गंगा और भागीरथी का संगम) और ८ मील पर मुनेरी-चट्टी है । रात को यहाँ ठहरे । यहाँ झरनों का प्राकृतिक दृश्य बहुत सुंदर है । दिन में मक्खियाँ बहुत दिक्र करती हैं ।


यहाँ से ८ मील पर भटवारी-चट्टी है । यह एक अच्छा नगर-सा है । यहाँ भास्केश्वर महादेव का प्राचीन मंदिर और बड़ी बस्ती है । जयपुर के महाराज का अंबिकेश्वर का मंदिर है । एक मंदिर में एक त्रिशूल और एक फरसा भी है, जो परशुरामजी का कहा जाता है । अनेक मठ, मंदिर और पाठशालाएँ हैं । रात को यहाँ ठहरे ।

१० मील पर गंगणानी-चट्टी है । यह बड़ा सुंदर स्थान है । यहाँ एक झरना बहुत उँचाई से गिरता है । गंगाजी के उस ओर एक गरम पानी का कुंड है, जो ऋषि-कुंड कहलाता है । इस ओर अखरोट के पेड़ भी हैं । रात को यहाँ विश्राम किया । इसके आगे सुंदर पहाड़ी दृश्य है ।

५ मील पर राणा-चट्टी और ४ मील पर सूकी-चट्टी है । इसके पहले ही सोन-गंगा और भागीरथी का संगम पड़ता है । यह स्थान बहुत सुंदर है । यहाँ से दूर पर, उँचाई पर, पहाड़ी हिस्से में बर्फ़ दिखलाई पड़ती है ।

यहाँ से १ मील पर भाला-चट्टी और ४ मील पर हरसिल-चट्टी है । यहाँ श्रीलक्ष्मीनारायण का मंदिर है । यह स्थान श्याम-प्रयाग भी

कहलाता है। यहीं भोटिए लोग तिब्बत से आकर ठहरते हैं। कई छोटी-छोटी नदियों का भागीरथी से संगम है। यहाँ गंगा बहुत तेज़ बहती है। बहुत नीचे, गंगा के पास, एक बड़ा मैदान-सा है। यहाँ का



वाँगोरा-गाँव के तिब्बतियों की देवी का स्थान

दृश्य देखकर डर लगता है। यहाँ श्याम-गंगा का पुल—पुल क्या है, नदी के आर-पार दो बड़े पेड़ डाल दिए गए हैं, जो पुल का काम करते हैं—है। यहाँ से वाँगोरा-गाँव पहुँचे। इस ओर तिब्बतियों की

बस्ती है। यहाँ एक देवी का मंदिर है। इसके बाद ही हरसिल पड़ता है। यहाँ देवदारु के पेड़ बहुत हैं। इस स्थान का दृश्य बहुत सुंदर है।

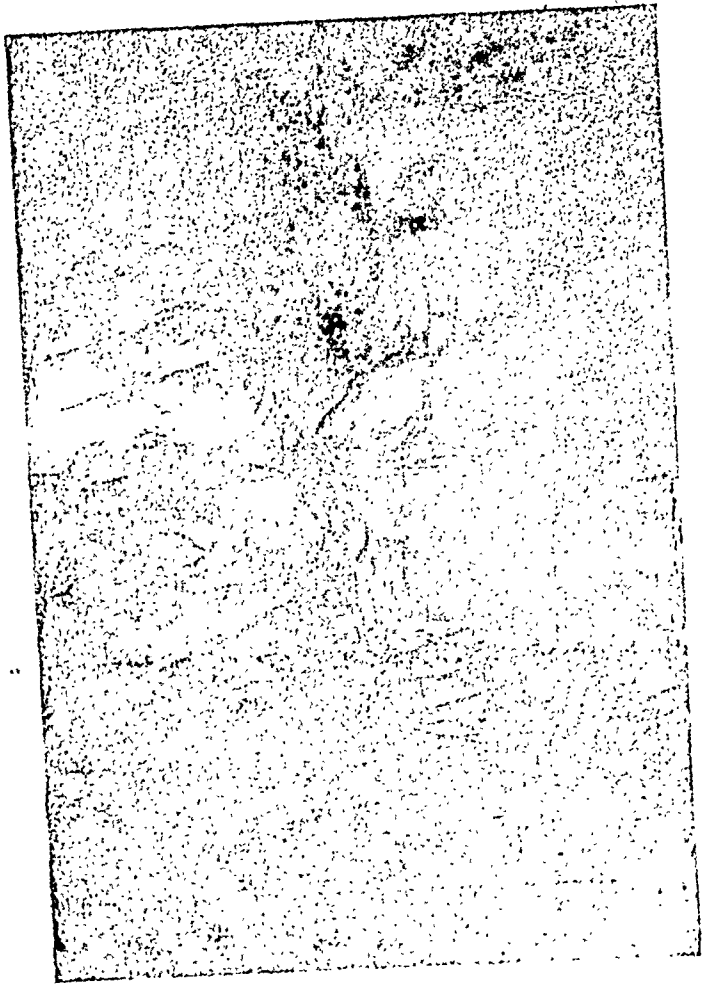
२ मील पर धराली-चट्टी है। यहाँ एक शिव-मंदिर है। पास ही जहनु मुनि और मार्कंडेय ऋषि का आश्रम भी है। जाड़े के दिनों में गंगोत्तरी से यहीं गंगाजी की मूर्ति ले आते हैं, और यहीं उन दिनों पूजा होती है, जब गंगोत्तरी और उस तक पहुँचने का मार्ग बर्फ से ढक जाता है। यहाँ सुरा गाय बहुत मिलती हैं। इनकी पूँछ घोड़े की तरह होती है, और बाल रीछ की तरह घने। यहाँ पंडों की बस्ती बहुत है। यह बस्ती धराली के उस पार है, जिसे मुखवामठ कहते हैं। यहाँ लकड़ी चीरने के कारखाने जंगल में बहुत हैं। लकड़ी नदी में बहा दी जाती है।

यहाँ से ७ मील पर भैरव-वाटो-चट्टी पड़ती है। यहाँ एक बड़ा लोहे का पुल बना है। दृश्य बड़ा भयावना है। चढ़ाई बिलकुल सीधी है। एक गरम कुंड और एक भैरवजी का मंदिर है।

यहाँ से ५ मील पर गंगोत्तरी है। इस मार्ग में बहुत ज़्यादा सरदी पड़ती है। रास्ते में लड़के-लड़कियाँ तथा स्त्रियाँ, तागा और सुई बहुत माँगती हैं। यह स्थान बहुत सुहावना है। जयपुर-महाराज का बनवाया गंगाजी का मंदिर है। दो पर्वतों के बीच में, बीच की सकरी घाटी में, गंगाजी के बाईं ओर गंगाजी का छोटा मंदिर है। गंगाजी के उस पार जाने के लिये एक पुल बना है। यहाँ भागीरथी का केदार-गंगा से संगम है। गंगा का जल इतना ठंडा है कि नहाने से शरीर सुन्न हो जाता और ऐंठ-सा जाता है। गंगा-मूर्ति के निकट ही यमुना, सरस्वती, भागीरथ और श्रीशंकराचार्य की मूर्तियाँ हैं। यहाँ गंगा का पाट काफ़ी बड़ा है, और पानी इतना ठंडा कि हड्डी तक काँप जाय। यहाँ भागीरथी शिला पर पिंड-दान किया जाता है। देवदारु आदि के पेड़ इस ओर बहुत हैं।

मसूरी से उत्तर-काशी सीधे मार्ग से ६४ मील है। कुछ लोग सुआरवोख से सीधे मार्ग से न जाकर बाएँ हाथ जाती हुई एक पगडंडी से जाते हैं,

गौरी-कुंड



जो भवाना होते हुए धरासू पहुँचाती है। पर यह मार्ग ठीक नहीं है, यद्यपि इससे १४ मील का फर्क सीधे मार्ग से (क्रम) पड़ता है। एक पगडंडी ऐसी ही तयाड़ से धरासू जाती है। इससे और मुख्य मार्ग से ३ मील (क्रम) का अंतर पड़ता है। पर ये दोनों मार्ग निर्जन और

कठिन उतार-चढ़ाव के अनुपयुक्त हैं। कुछ लोग गंगोत्तरी नरेंद्रनगर होते हुए जाते हैं। हृषीकेश से नरेंद्रनगर ६ मील, फकोह ११ मील, नजानी १० मील, चंगा ५ मील, टिहरी १२ मील है। टिहरी से उत्तर-काशी ४४ मील है, जिसका वर्णन हो ही चुका है। पर यह मार्ग सिर्फ फक्कड़ और घुमक्कड़ यात्री ही पसंद करते हैं। देवप्रयाग (और मसूरीवाला मार्ग उससे कम) वाला मार्ग अधिक प्रचलित है।

गंगोत्तरी आते समय मार्ग में दो विशेष उल्लेखनीय घटनाएँ हुईं। एक दिन बड़े ज़ोर का पानी बरस रहा था। इत्तिफ़ाक़ से सारे साथी आगे-पीछे हो चुके थे। पानी कहता था, आज ही बरसूँगा। पानी-ही-पानी था—पगडंडी दिखाई न देती थी। पिताजी, मैं और मेरी बहन, केवल तीन प्राणी एक साथ थे। शाम होने ही वाली थी। प्रलय के बादल छाए थे, और अंधेरा भी हो गया था। पिताजी मार्ग भूल गए। कुछ समय बाद पानी तो हल्का पड़ गया, लेकिन अंधेरा बढ़ता गया। हम लोग इधर-उधर भटकने लगे। पिताजी बहुत निराश हो गए। अंत में यही तय हुआ कि अगर थोड़ी देर और मार्ग ढूँढ़े न मिला, तो रात को यहीं रुकना ज़्यादा अच्छा होगा, नहीं तो यदि कहीं गिर पड़े, तो जान जायगी। पर गंगोत्तरी की सरदी और खुला मैदान। पिताजी के पास सिर्फ एक ऊनी चदरा था। न खाने को पास, न और कपड़ा। या तो रात को ठिठुरकर मर जायेंगे, या संभव है, कोई जानवर खा जाय। मार्ग न मिला। पिताजी रुआसे-से बैठ गए। बहन से कहा—“इसे (मुझे—लेखक को) तो धोती बिछाकर, चदरा उढ़ाकर सुला ही देंगे। हमारा-तुम्हारा ईश्वर मालिक है।”

इतने ही में एक कुत्ता दिखलाई दिया। उस सुनसान जगह में उसे देखकर पिताजी को बहुत खुशी हुई, अचरज भी कम न हुआ। कुत्ता हम लोगों के पास आ गया, और अपनी मूक भाषा में जैसे कुछ कहना चाहता हो। पिताजी ने कहा—“ऐसा जान पड़ता है, मानो स्वयं भैरवजी

आए हैं । चलो, इनके पीछे-पीछे चलें । देखें, यह कहाँ जाते हैं ।”

कुत्ता आगे-आगे दौड़ता, और जब ज्यादा आगे निकल जाता, तो रुक जाता, और हम लोगों की ओर देखता, मानो हमारी राह देखता हो । हम लोगों के पास आ जानें पर वह फिर आगे बढ़ता । होते-होते वह ठीक उस चट्टी के पास आ गया—भगवान् जाने किस मार्ग से होता हुआ, जहाँ हम लोगों के साथी रुके थे । सबके घबराए हुए चेहरे खिल गए । लेकिन चट्टी के पास आते ही न-जाने वह कहाँ गायब हो गया । जब पिताजी ने सबको यह घटना बतलाई, तो एक ब्राह्मण ने, जो वहीं टिके थे, कहा—
“सचमुच वह भैरवजी ही थे । नहीं तो बच्चा, ऐसे स्थान में, ऐसे समय कुत्ता कहाँ । बड़े भाग्यवान् हो, तुम्हें भैरवजी के दर्शन हुए ।”

भैरव-घाटी-चट्टी और गंगोत्तरी के बीच एक दुर्घटना भी हुई । गंगाजी के किनारे-किनारे हम लोग पगडंडी पर जा रहे थे । घ-घ-घ करती हुई गंगा हज़ारों फीट नीचे बहुत तेज़ बह रही थीं—बिलकुल खड़ी चट्टानों के नीचे । इतिफाक से मेरी बहन का पैर फिसला । मैं उनकी उँगली पकड़े था । वह गंगाजी की ओर गिरी, और मैं भी । लेकिन ८-१० फीट नीचे एक चवूतरा-सा बना था—कठिनता से १५-२ गज़ चौड़ा होगा, और नीचे वे ही खड़ी चट्टानें और गंगा । बहन नीचे हुई, और मैं उनकी छाती पर । हम लोगों के ज़रा खरोंच भी नहीं लगी । लेकिन अगर एक भी हवा का भौंका चल जाता या हम लोग एक फीट भी आगे बढ़कर गिरते, तो सीधे गंगाजी में जाते । पर जिसकी ज़िदगी है, उसे कौन मार सकता है ? बड़ी कठिनता से और बहुत डरते-डरते हम लोग ऊपर किए गए । गंगोत्तरी पहुँचने पर जब यह घटना वहाँ के लोगों को सुनाई गई, तो उन्होंने कहा—“उस ओर का मार्ग इतना अधिक भयानक है कि वहाँ नीचे चवूतरा-सा कहाँ ? तेरे बच्चों को तो स्वयं गरुड़ भगवान् ने अपने पंखों पर रोक लिया ।”

गंगोत्तरी के दो-तीन दिन के निवास में इन घटनाओं का जिक्र बराबर होता रहा ।

यहाँ से १०-१२ मील पर गोमुखी धारा है । कुछ दूर तक इस मार्ग में हम लोग भी गए, पर ठीक गोमुखी धारा तक नहीं पहुँचे । मार्ग बहुत चौहड़, डरावना और कठिन है । ठंड का तो कुछ हाल ही न पड़िए । अस्तु । थोड़ी दूर जाकर हम लोग लौट आए । यहाँ चारों ओर बर्फ-ही-बर्फ है । देवदारु, हारुचा, धुनेर और भोजपत्र के पेड़ भी हैं । यहाँ से केदारनाथ की यात्रा शुरू होती है । गंगोत्तरी से भटवारी तक तो उधर से जाना पड़ता है, जिधर से आए थे । भटवारी से दूसरा मार्ग लेते हैं ।

भटवारी से हम लोग आगे बढ़े। पहले एक पुल पार किया। २ १/२ मील पर सौड़-गाँव पड़ा। फिर लगभग ७ मील पर सियाली-चट्टी पड़ी। इस ओर बड़ी कड़ी चढ़ाई है। यहाँ भी मक्खियाँ बहुत हैं। फिर लगातार जंगल-ही-जंगल चलना पड़ता है। ६ मील पर धुन्नू-चट्टी है। यहाँ बड़ी सीलन है। पानी नहीं मिलता। एक झरना है। ठंडक बहुत है। एक धर्मशाला भी है।

यहाँ से ४ मील पर बेलक की चढ़ाई मिली, जो इस ओर सबसे ऊँची कही जाती है। यहाँ भी बहुत ठंडक होती है। इस ओर जंगल-ही-जंगल है। ६ मील पर गंगराण-चट्टी है। पास ही झरना है। यहाँ विश्राम किया। यहाँ से ४ मील का भयानक उतार है। कहीं पानी बरस जाय, तो फिसलाहट की न पूछिए। उस समय न चलना चाहिए। फिर २ मील की चढ़ाई के बाद भाला-चट्टी है। मार्ग जंगल का है।

यहाँ से ५ मील पर बूढ़ा केदार है। यहाँ धर्म-नदी और बाल-गंगा का संगम है। एक शिव-मंदिर है, जो बहुत पुराना है। यहाँ रात को विश्राम किया। फिर उतार-चढ़ाव की ४ मील की भयानक यात्रा के बाद भैरव-चट्टी है। यहाँ भैरव और हनुमान्जी का मंदिर है। मार्ग जंगल से होकर है।

३ मील के बाद भोर-चट्टी है। यहाँ भी भयानक मक्खियाँ होती हैं। जंगल-चट्टी के बाद ५ मील पर धुत्तू या गुत्तू-चट्टी है। यह स्थान भृगु-गंगा के किनारे है। यहाँ विश्राम किया। इस ओर मार्ग में बर्फ भी पड़ती है, और चढ़ाई भी। भयानक चढ़ाई और जंगलों से होकर मार्ग है। १ मील पर गोपाल-चट्टी, ७ मील पर दो फुंद-चट्टी - कड़ी चढ़ाई है। ३ मील पर पत्राली-चट्टी है। यहाँ जाड़ा अधिक पड़ता है। यहाँ रात को विश्राम किया। यहाँ से ६ मील पर मेगू-चट्टी है। मार्ग बहुत खराब है,

और भूल जाने पर डर रहता है । इस ओर बर्फ भी पड़ती है । इसे 'मिगूँ का माड़ा-चट्टी' भी कहते हैं । यहाँ भी काफी ठंडक थी । विश्राम किया । ५ मील पर त्रियुगा नारायण हैं । मार्ग का दृश्य अत्यंत सुंदर और लताओं तथा फूलों से भरा है । यहाँ विष्णुजी का मंदिर तथा कई और छोटे मंदिर और कुंड हैं । मंदिर के अंदर सभामंडप है, जहाँ धूनी जलती हुई दिखलाई देती है । कहते हैं, त्रेतायुग से यह धूनी जल रही है । और, यहीं शिव-पार्वती का विवाह हुआ था । यहाँ भी मन्त्रियाँ बहुत हैं । ब्रह्म-कुंड, रुद्र-कुंड, विष्णु-कुंड, सरस्वती-कुंड आदि मंदिर के पास ही हैं, जो प्राचीन हैं । मंदिर के बीच में हवन-कुंड है । यहाँ अच्छी बस्ती है । यहाँ से यात्रा का मार्ग बहुत अच्छा हो जाता है । २ १/२ मील के बाद सोन-प्रयाग है, जहाँ वासुकी गंगा और मंदाकिनी का संगम है । फिर १ मील के बाद सिरकटा गणेश-चट्टी है । यहाँ गणेशजी का मंदिर है । शिवजी ने यहीं गणेशजी का सिर काटकर हाथी का मस्तक लगाया था ।

यहाँ से २ मील पर गौरी-कुंड है । यहाँ गरम और ठंडे जल के कई कुंड हैं । दो मंदिर भी हैं—एक शिव-पार्वती का और दूसरा कृष्णजी का । यहाँ से १ मील पर चोर-पटिया भैरव-चट्टी है । जैसे जगन्नाथपुरी जाने के बाद यदि यात्री 'साक्षी गोपाल' साक्षी देने न जाय, तो यात्रा का फल नहीं होता, वैसे ही यहाँ यदि भैरवजी पर वस्त्र न चढ़ाया जाय तो, कहते हैं, यात्रा का फल नहीं होता । ये सब पंडों के पुजवाने के ढंग हैं ।

यहाँ से १ मील पर आमूर या जंगल-चट्टी है । कुछ दूर पर 'भीमशिला' है, जहाँ भीमसेन की मूर्ति है । २ मील पर रायवाड़ा-चट्टी है । ३ १/२ मील पर मंदाकिनी गंगा का पुल पार करके श्रीकेदारनाथजी हैं । पुन के पास गंगाजी का मंदिर है । इस ओर मार्ग में बर्फ भी पड़ती है । सरदी केदारनाथजी में बहुत होती है ।

यहाँ केदारनाथजी की मूर्ति नहीं है। इसके बारे में एक पौराणिक कथा है। एक बार श्रीकेदारनाथजी भैसे का रूप धारण किए पर्वत पर घूम रहे थे। भीमसेनजी ने उन पर गदा चला दी। बेचारे पृथ्वी में धँस गए। अगला थड़ पशुपतिनाथ के नाम से नेपाल पहुँच गया, पिछला श्रीकेदारनाथ जी हैं। यह द्वादश ज्योतिर्लिंगों में से हैं। मंदिर में एक बड़ा घी का दीपक चौबीसों घंटे जलता है।

मंदिर के सामने एक बहुत बड़ा नदी है। फिर गणेशजी हैं। उसके बाद मंदिर में आते हैं। एक कमरा पार करने के बाद एक बड़ा भारी शिवलिंग पड़ता है, जिसका घेरा प्रायः १० फीट और उँचाई २३ फीट होगी। लिंग पर सर्प, त्रिशूल आदि के चिह्न हैं। और पंडों का कहना है, उस पर चारो वेद अंकित हैं। बरामदे में चारो ओर द्रौपदी, कुंती, पार्वती, लक्ष्मी तथा पाँचों पांडवों आदि की मूर्तियाँ हैं। परिक्रमा में कई कुंड पड़ते हैं। जैसे अमृत - कुंड, ईशान - कुंड, हंस - कुंड, रेतस्-कुंड, उदर-कुंड आदि। ये ठंडे जल के कुंड हैं। इस ओर कभी-कभी बर्फ पर चलना पड़ता है, जिससे पैर सुन्न हो जाते हैं। यहाँ भी केदारनाथजी की पूजा ६ महीने ऊषीमठ में होती है (जब यह मार्ग जाड़े में बर्फ से ढक जाता है)। यहाँ कई और छोटे-छोटे मंदिर हैं। यहाँ कई नदियों—मंदाकिनी, सरस्वती और दूध-गंगा—का संगम भी है। यहाँ 'भैरवभाँप' वह स्थान है, जहाँ पहले मांछ की आशा में फाँदकर लोग प्राण-विसर्जन करते थे। यहाँ आस-पास और देखने योग्य स्थान ये हैं—'भगवान् का बाग', 'चोर बाड़ी ताल' (यह बहुत मनोहर स्थान है), ब्रह्म-गुफा आदि। १०-१२ मील पर वासुकी-ताल भी है।

केदारनाथजी समुद्र की सतह से ११,५०० फीट की उँचाई पर हैं। मंदिर के एक मील पहले से ही चौरस भूमि मिलने लगती है। इसी भूमि पर केदारनाथजी की बस्ती है। केदारनाथजी से कुछ दूर पहले


बड़े-बड़े मैदान हैं । मंदिर वस्ती के एकदम पीछे हैं । मुख्य मंदिर के ठीक पीछे ऊँचा पर्वत है, जिससे वहाँ की शोभा बहुत बढ़ जाती है । भूगोल में हम हल्की हवा (Rarified air) के बारे में पढ़ चुके हैं । यहाँ उसका कुछ अनुभव किया जा सकता है । इधर लकड़ी बड़ी मँहंगी है, क्योंकि केदारनाथजी के आस-पास ३-४ मील तक कुछ पैदा नहीं होता । हाँ, एक खास तरह की घास और पौधे ज़रूर मार्ग में आस-पास उगते हैं, जिनसे कमज़ोर और बूढ़े यात्री कभी-कभी वेहोश-से हो जाते हैं ।

मंदिर से ३-४ फ़र्लांग की दूरी पर वह स्थान है, जहाँ से मंदाकिनी निकलती है, लेकिन असली निकलने की जगह तो बर्फ़ से ढकी होने के कारण दिखाई नहीं देती । एक बहुत बड़ा शिलाखंड है, जिसके नीचे से बहुत तेज़ी के साथ वहता हुआ जल ज़रूर दिखलाई देता है ।

यहाँ १५-२० धर्मशालाएँ हैं । कार्तिक की पूर्णिमा के बाद केदारनाथजी की पंचमुखी चल मूर्ति रावलजी ऊपीमठ ले जाते हैं, जहाँ ६ महीने पूजा होती है ।

केदारनाथ से बदरीनाथ

हम लोग दो दिन केदारनाथजी में रहकर बदरीनाथजी चले। सोन-प्रयाग तक उसी राह से लौटे। सोन-प्रयाग से २ मील पर रामपुर-चट्टी और २ मील पर बादल-चट्टी है। यहाँ का दृश्य बड़ा मनोमोहक है।



श्रीकेदारनाथजी का मंदिर

३ मील पर फाटा-चट्टी है। यहाँ विश्राम किया। १ मील पर 'शक्ति-मंदिर माई का भूला'-चट्टी है। यहाँ दुर्गाजी का एक मंदिर है। यहीं

महिपासुर का वध हुआ था। २ मील पर नारायण कोटी या व्योज-चट्टी है। यहाँ कई पुराने मंदिर और कुंड हैं—जैसे सत्यनारायण, वीरभद्रेश्वर महादेव, भैंसासुर आदि। यहाँ से २ मील पर मोवादेवी, १ मील पर बालाचट्टी और १½ मील पर गुप्त काशी है। गुप्त काशी में हस्तिकुंड से गंगा और गोमुख से यमुना की धारा निकलती है। विश्वेश्वर भगवान् का मंदिर है। सामने गहड़जी का मंदिर है। पास ही गौरी और पार्वती की मूर्तियाँ भी हैं। एक मंदिर अर्धनारीश्वर महादेव का है। २ मील की कठिन चढ़ाई के बाद ऊपीमठ है। यहाँ कई श्रेष्ठ मंदिर हैं। यह बहुत पुराना और पौराणिक स्थान है। यहीं ऊषा-अनिरुद्ध का विवाह हुआ था। यहाँ जल की कुछ कमी है। यहाँ अस्पताल, डाकखाना, पुलिस-चौकी, काली कमलीवालों की धर्मशाला आदि हैं। मंदिर में पंचमुखी श्रीकेशरनाथ का सोने का मुकुट है। सामने रावलजी की गद्दी है। महाराज मानधाता की मूर्ति है। और आंकारेश्वर महादेव हैं। पार्वती की मूर्ति है। ऊषाजी का भी मंदिर है। अगल-बगल में तारा, सीता, द्रौपदी आदि की मूर्तियाँ हैं। केवल एक बात और बताना है। जाते समय जो चढ़ाइयाँ थीं, वे अब ढाल बन गई थीं। १½ मील लगातार उतरने के बाद मंदाकिनी के तट पर पहुँचकर उस पार गए। वहाँ की १½ मील की खड़ी चढ़ाई के बाद ऊपीमठ पहुँचे।

यहाँ से ३ मील पर ब्रह्म या गणेश-चट्टी है, और २ मील पर दुर्गा-चट्टी, जहाँ दुर्गाजी की मूर्ति है। ३ मील पर पोथीवासा-चट्टी है, फिर भयानक जंगल के बाद ३ मील पर बनिया-चट्टी है। बनिया-चट्टी पहुँचने के पहले ४ मील की कड़ी चढ़ाई और घने जंगल पड़ते हैं। अखरोट, आड़ू, चीड़, देवदारु, खरमू, भोजपत्र आदि के पेड़ बहुत हैं। यह स्थान बहुत रमणीय है। बाबा कमलीवालों की धर्मशाला है। यहाँ से ३ मील की बहुत कड़ी चढ़ाई के बाद १४,५०० फीट पर तुंगनाथ हैं। यहाँ बर्फ नहीं थी। इस ओर पानी की कमी है। पुलकना-चट्टी

पर अवश्य जल मिल जाता है। बनिया-चट्टी से १ मील डबल
 विंडा-चट्टी, २ मील के बाद चोपटा-चट्टी और ३ मील पर तुंगनाथ-
 चट्टी है, जिसका वर्णन ऊपर हो चुका है। यहाँ अमृत-कुंड में गंगा
 की धारा पहाड़ से आती हुई गिरती है। बड़ी कड़ी चढ़ाई के बाद
 मंदिर पहुँचते हैं। यहाँ कई और मंदिर भी हैं। सामने बर्फ से ढकी
 हुई पहाड़ों की चोटियों की बहार खूब है। यहाँ से बड़ा लंबा उतार है।
 ३ मील बाद भीमद्वार-चट्टी है, जहाँ से श्रीबदरीनाथगण का रास्ता
 मिल जाता है। ३ मील पर पाँगर वासा-चट्टी और ४ मील पर मंडल-
 चट्टी है। यहाँ से २ मील पर निवेना-चट्टी और २ १/२ मील पर वैतरणी-
 कुंड-चट्टी है। दो छोटे मंदिर हैं। लक्ष्मीनारायण और शंकरजी के दर्शन
 किए। एक मंदिर भी है। १ मील पर गोपेश्वर-चट्टी है। यहाँ शिवजी
 का बड़ा मंदिर है। प्रदक्षिणा में गणेश, परशुराम, पार्वती, गण्ड आदि
 के मंदिर हैं। यहाँ विष्णु-मंदिर अधिकता से मिलते हैं, शिव-मंदिर
 नहीं। मंडल-चट्टी से लेकर यहाँ तक देवदारु, चीड़, केला, गौरी-फल
 आदि के पेड़ तथा धान के खेत बराबर दिखाई देते हैं। यहाँ से ३ मील
 के बाद चामोली या लाल साँगा-चट्टी है, जो बहुत सुंदर तथा सुविधा-
 जनक स्थान है। हरिद्वार से सीधे बदरीनाथ आनेवाले जो कर्ण-प्रयाग और
 नंद-प्रयाग होते हुए आते हैं, उनकी सड़क यहाँ केदारनाथवाली सड़क से
 मिलती है। यह अलकनंदा पर बसा है। यहाँ पुलिस-स्टेशन, अस्पताल,
 डाकखाना तथा पक्के घर हैं। स्थान सुंदर है, पर मच्छड़ और डोंस बहुत
 हैं। यहाँ के बाद पेड़ों की कमी होने लगती है। यहाँ अलकनंदा झूले से
 पार करना पड़ती है। २ मील बाद मठ-चट्टी, २ मील पर सिया-
 सैण-चट्टी, १ मील पर हाट-चट्टी, २ मील पर पीपल-कोटी-चट्टी है।
 यह स्थान अच्छा है। यहाँ कई दूकानें हैं। ४ मील पर गरुड़-नांगा-चट्टी
 है। यहाँ से मन्त्रियों तथा मच्छड़ों की कमी हो जाती है। यहाँ गरुड़जी
 का मंदिर है, और गरुड़नांग का अलकनंदा से संगम ॥ घाट के ऊपर

एक छोटी-सी मठिया है, जिसमें गरुड़जी की मूर्ति है। २ मील पर टंगण-चट्टी, २ मील पर पाताल गंगा-चट्टी, २ मील पर गुलाब-कोटी-चट्टी है। यहाँ लक्ष्मीनारायणजी का मंदिर है। २ मील पर कुमार या हेल्ग-चट्टी है। यहाँ का दृश्य अच्छा है, और स्थान स्वच्छ। २ मील पर खनोटी-चट्टी, १ मील पर झड़कुला-चट्टी, २ मील पर संघघाट-चट्टी और १ मील पर प्रसिद्ध जोशीमठ है। केदारनाथ आदि की भाँति जाड़े में छ महीने बदरीनारायण की मूर्ति भी यहाँ रहती है। यहाँ नर-नारायण के तथा और कई मंदिर हैं। परिक्रमा में द्रौपदी और गरुड़ भगवान् की मूर्ति पड़ती है। सामने एक छोटे मंदिर में दुर्गा और गणेश की मूर्तियाँ हैं। मंदिर श्रीशंकराचार्यजी का बनवाया कहा जाता है। यहाँ कई कुंड हैं। नरसिंह-ध और दंड-धारा में नहाने का माहात्म्य है। यहाँ कई झरने हैं। बस्ती और बाज़ार अच्छा है। यहाँ से कैलास को भी सीधा मार्ग जाता है।

यहाँ से २ मील वायव्य दिशा-प्रयाग है, जहाँ विष्णु-गंगा और अलकनंदा का संगम है। बदरीनाथ की चढ़ाई यहीं से शुरू होती है। अलकनंदा पुल से पार की जाती है। इधर पक्की चट्टानें हैं, इससे सड़कें बनाना सरल नहीं। यात्री पुल से उस पार जाकर फिर सड़क पर से जाते हैं। आकाश-गंगा तथा अन्य कई छोटी नदियाँ अलकनंदा में मिली हैं। चारों ओर ऊँचे-ऊँचे पहाड़ हैं। यहाँ विष्णुजी का मंदिर है। १ मील पर बल्दोड़ा-चट्टी, ४ मील पर घाट-चट्टी और २ मील पर पांडुकेश्वर-चट्टी है। यहाँ योग-बदरी और वासुदेवजी के मंदिर हैं। यह चट्टी गंगा-तट पर बसी है। पांडव यहाँ कुछ दिन रहे थे। उनके लिखे ४ ताम्र-पत्र हैं, तथा खेलने की चौपड़ बनी है। यहाँ से वह पहाड़ दिखाई देता है, जहाँ पांडवों ने जुआ खेला था। कुछ यात्री वहाँ जाते भी हैं, पर मार्ग बहुत खराब है। पांडुकेश्वर से हनुमान्-चट्टी तक बहुत उतार-चढ़ाववाला और खराब मार्ग है। सड़क अलकनंदा से ५०-६० फीट उँचाई पर है। यहाँ

संयुक्त प्रांत की पहाड़ी यात्राएँ



सैनटोरियम-भवन के एक हिस्से का दृश्य

(भवाली-सैनटोरियम)

से १ मील पर शेष-धारा, १ मील पर विनीक या गणेश-चट्टी और १ मील पर लामबगड़-चट्टी। लामबगड़ से १ मील चलकर अलकनंदा का पुल पार करना पड़ता है। पुल खराब है, और मार्ग भयानक। अलकनंदा का जल बड़े जोर से बहता है। हनुमान्-चट्टी के निकट घृत-गंगा अलकनंदा से मिलती हैं। ३ मील पर हनुमान्-चट्टी है। यहाँ से पास ही बैखानस-तीर्थ है। ३ मील पर कांवन-गंगा और १ मील पर कुबेर-शिला है। इस ओर का यह पूरा मार्ग ही अलकनंदा के किनारे-किनारे है। यहाँ से मार्ग बहुत ऊँचा-नीचा होता है। गणेश-मंदिर और कुबेर-शिला बदरीनाथ पहुँचने के पहले ही पड़ जाती है। कुबेर-शिला से बदरीनाथ के दर्शन होने लगते हैं। हनुमान्-चट्टी से ५ मील बदरीनाथ हैं। हनुमान्-चट्टी से बदरीनाथ की सड़क खराब है। सरदी बढ़ जाती है। इस ओर वृत्तों की भी कमी है। यह विचार कि हम बदरीनाथ के इतने निकट आ गए हैं, यात्रियों के हृदय में एक अवरुणनीय उल्लास भर देता है। मार्ग ऊँचा-नीचा, खराब है। कहीं-कहीं बर्फ पर भी चलना पड़ता है। कष्ट देनेवाला मार्ग जैसे काटे नहीं कटता। मोचते हैं; किसी तरह मार्ग कटे, और अपना अंतिम लक्ष्य, जिसके लिये २॥ महीने से चल रहे हैं, आ जाय, और हमारा जीवन धन्य हो।

दोपहर के पहले ही हम लोग बदरीनाथ पहुँच गए—तपस्या पूर्ण हुई। हनुमान्-चट्टी से ही भक्त 'श्रीबदरीविशाल की जय' के नारों से आवाश गुँजाने लगते हैं। ऐसा करें भी क्यों नहीं। २, २॥ महीने की कठिन यात्रा और कष्टों के बाद बड़े भाग्य से बदरीनाथ के दर्शन हुए हैं। वस्ती यहाँ की घनी है, जो अलकनंदा के तट पर है। यहाँ अस्पताल, डाकखाना, थाना, पुस्तकालय, पक्के और ऊँचे-ऊँचे मकान, सभी हैं। बाज़ार बड़ा है, और ज़रूरत की सभी चीज़ें मिल जाती हैं—हाँ, बाफ़ी महँगी अवश्य। पुरी के दोनो ओर पहाड़ हैं, जो नर-नारायण कहलाते हैं। यहाँ भी केदारनाथजी की भाँति दिया जलाकर, पूजा करके छ महीने

पट बंद रहते हैं। मंत्रांति पर फिर पट खुलते हैं, तो दिया जलता हुआ पांचा जाता है। यह भगवान् की माया है। मंदिर छोटा है। भगवान् की मूर्ति लगभग हाथ-भर की लंबी होगी, जो काले पत्थर की है। मूर्ति बहुत पुरानी और पद्मासन लगाए चाँदी के सिंहासन पर विराजमान है, जो श्रीशंकराचार्यजी द्वारा स्थापित कही जाती है। उसके दाहिनी ओर कुबेर, उद्धव, गणेश, गरुड़ और बाईं ओर नर-नागयम की मूर्तियाँ हैं। निकट ही घंटाघर हैं, जो जेठमान कहलते हैं। घंटे कहते हैं, यहाँ १० मन चावल का भोग लगाकर प्रसाद यद्रियों को बाँटा जाता है। यह स्थान बहुत सुंदर है। यह स्वाभाविक है कि यहाँ चीड़ें महँगी हों, क्योंकि हस्तिनार से बदरीनाथ शक्ती दूर है, और यहाँ तक बकरियों पर लादकर सामान लाया जाता है, न-जाने कितनी कठिनाइयों से। यहाँ सरदी बहुत पड़ती है, पर बदरीनाथ का मंदिर गंगोत्री और केदारनाथ से कम ऊँचे पर है। सीढ़ी चढ़कर मंदिर का फाटक पड़ता है। सुंदर फाटक के सामने ही एक छोटे चबूतरे पर गरुड़ भगवान् की मूर्ति है। मंदिर में अंजनीकुमार की विशाल मूर्ति है। प्रसाद-घर के पास लक्ष्मीजी का मंदिर है। पास ही श्रीशंकराचार्य की गद्दी है। श्रीशंकराचार्य की चाँदी की मूर्ति भी है। भगवान् के दर्शन—सवेरे करीब ॥ बजे निर्वाण और आरती के दर्शन, ३ बजे से ४ बजे सायंकाल तक शृंगार के दर्शन और ६ बजे भोग के दर्शन। यहाँ भी तप्त कुंड हैं। यहाँ के और पवित्र स्थान ये हैं—ऋषि-गंगा, नारद-शिला (इससे नीचे नारद-कुंड, ब्रह्म-कुंड, गौरी-कुंड, सूर्य-कुंड आदि हैं), गरुड़-शिला, नृसिंह-शिला, बागह-शिला, मार्कंडेय शिला, अलकनंदा और ऋषि-गंगा का संगम, प्रसाद-धारा, कूर्म-धारा। ब्रह्म-शिला में पिंड-दान होता है।

यहाँ से २ मील पर वसु-धारा है। बदरीनारायण से वसु-धारा जाने के मार्ग में भीमसेन ने नदी पर एक पत्थर रख दिया था, जो पुल का काम देता है। वहीं एक गौँ भी है। कहते हैं, वहीं पहाड़ पर श्यामकर्ण

घोड़े के दर्शन होते हैं। वसु-धारा का मार्ग पथरीला और कष्ट देनेवाला है। सैकड़ों फीट ऊपर से गिरती हुई धारा के छींटे भी दूर तक जाते हैं। यहाँ कोई विशेष देखने योग्य वस्तु नहीं। मार्ग में केशव-प्रयाग पड़ता है, जहाँ अलकनंदा और सरस्वती का संगम है। वसु-धारा से सत्य-पथ, अलकापुरी और कैलास आदि को सड़कें गई हैं। मार्ग अगम्य है। यहाँ भी हल्की वायु का आनंद मिनता है। कहते हैं, वर्णसंकरं संतान पर वसु-धारा के छींटे नहीं पड़ते, और मनुष्यों पर पड़ते हैं। हम सब वसु-धारा तक गए।

भगवान् के मंदिर में भी ऊँच-नीच और गरीब-अमीर का विचार किया जाता है। जो वहाँ के पंडों को दक्षिणा दे सकता है, उसे आसानी से दर्शन हो जाते हैं, अन्यथा पंडों और सिपाहियों के धक्के खाने पड़ते हैं। तीन दिन हम लोग यहाँ रहकर लौट पड़े। जब तक बदरीनाथ नहीं पहुँचे थे, तब तक तो थकावट को उत्साह दबा लेता था, किंतु अब, लौटते समय, बड़ी जल्दी पड़ी थी। यात्री थके, ऊबे और शीघ्र घर पहुँचने के उत्सुक होते हैं।

बदरीनाथ से चामोली तक तो उसी मार्ग से आए। लौटते समय ढाल-ही-ढाल पड़ता है। विष्णु-प्रयाग से जोशीमठ तक २ मील की और पाताल-गंगा से पौन मील की केवल दो चढ़ाईयाँ हैं। जोशीमठ से २ फ़र्लांग हटकर सिंहघाट-चट्टी और चामोली से २ मील मठ-चट्टी में ठहरे। स्थान बड़े सुविधा-जनक और उत्तम हैं। चामोली के आगे मंदाकिनी और अलकनंदा का संगम है। यह स्थान बड़ा है। यहाँ पं० महेशानंद शर्मा का एक शिलाजीत का कारखाना भी है। ज्यों-ज्यों नीचे आते जाते हैं, पहाड़ छोटे होते जाते हैं, और वनस्पति अच्छी होती जाती है, चीड़ के पेड़ बढ़ते जाते हैं। झरने भी पग-पग पर मिलते हैं। मार्ग का दृश्य बड़ा मनोमुग्धकारी है। चामोली से २ १/२ मील पर कोयल-चट्टी, २ मील पर पैठाना-चट्टी और ३ मील पर नंद-

प्रयाग है। यहाँ नंद तथा गोपाल का मंदिर है, और अलकनंदा तथा नंद-गंगा का संगम। यहाँ से ३ मील पर सोनला-चट्टी, १॥ मील पर हाड़ाकोटी और १॥ मील पर लंगसू-चट्टी है। स्थान अच्छा है, पर गरमी बहुत पड़ती है। २ मील पर जैकंडी-चट्टी, २ मील पर जमद-चट्टी और ४ मील पर कर्ण-प्रयाग है। यहाँ कर्ण-गंगा और अलकनंदा का संगम है। यहाँ कर्ण का मंदिर है। एक उमादेवी का मंदिर है। कर्ण-प्रयाग के आगे एक पीपल का पेड़ पड़ता है, जिसे पार करते ही पाँचों प्रयागों (नंद-प्रयाग, रुद्र-प्रयाग, सोन-प्रयाग, देव-प्रयाग और कर्ण-प्रयाग) आदि की यात्रा पूरी हो जाती है। ३॥ मील पर सेमली, १॥ मील पर भटोली, ४॥ मील पर आदि बट्टी-चट्टी है। यहाँ एक मंदिर है। ४॥ मील पर जोका पानी, २ मील पर दिवाली खाल-चट्टी, १ मील पर काली भट्टी, ३ मील पर गोविंद-चट्टी, १॥ मील पर चुनार घाट और ५ मील पर मेलचौरी है। ३ मील पर सेमल खेत, ५ मील पर चौखुटिया, ३॥ मील पर ग्वाली, ५ मील पर चित्रेश्वर-चट्टी, ३ मील पर द्वारा-हाट, ३ मील पर चंडेश्वर, ५ मील पर बगुलिया-पोखर और ७ मील पर मझखाली-चट्टी है। लौटते समय नई-चीज़ें देखने तथा भक्ति में कुछ डीलापन-सा आ जाता है। यहाँ से एक सड़क अल्मोड़ा को गई है, और दूसरी रानीखेत को। हम लोग अल्मोड़ा भी गए।

अल्मोड़ा से भुवाली मोटर-लॉरी पर भी आ सकते हैं, और पैदल के मार्ग से भी घुमड़ यात्री आते हैं। पैदल चलने के रास्ते दो हैं। पहला मार्ग इस प्रकार है— अल्मोड़ा से ५ मील घुराड़ी, ४ मील प्यूड़ा, ४ मील नथुवाखान, ४ मील रामगढ़ और ८ मील पर भुवाली है। इस मार्ग से अल्मोड़ा से भुवाली २५-२६ मील पड़ता है। रामगढ़ से भुवाली आने में पहले ४ मील उतार और फिर ४ मील चढ़ाव के हैं। केवल प्यूड़ा ही कुछ बड़ी चट्टी है, जहाँ डारु-बॅगला भी है। अल्मोड़ा से भुवाली का दूसरा पैदल मार्ग यों है— अल्मोड़ा से १ मील टोल, २ मील

लोधिया मल्ला १ मील लोधिया तल्ला, ४ मील धुराड़ी (यहाँ दोनो मार्ग मिलकर फिर अलग हो जाते हैं), ४ मील पावधार, ४ मील शीतला, २ मील मुक्तेश्वर है । मुक्तेश्वर से ४ मील नथुवाखान है, और नथुवाखान से भुवाली तक वही मार्ग है । रामगढ़ और मुक्तेश्वर वड़ी चट्टियाँ या पड़ाव हैं । अल्मोड़ा से मुक्तेश्वर १४ मील है । भुवाली से काठगोदाम मोटर-लॉरी जाती है, और पैदल का भी मार्ग है । पैदल के मार्ग से भुवाली से ३ मील खारसाल, १ मील भीमताल, १ मील म्हाड़ागाँव, ३ मील मडुवागाड़ा, १ मील चंददेवी, २ मील रानीवाग, १ काठगोदाम है । मार्ग १४-१५ मील का है । लॉरी के मार्ग से भुवाली से १ मील भुवाली-सैनाटोरियम, २ मील भूमियाधार, ३ मील गेटिया मोटर-स्टेशन, १ मील गेटिया-सैनाटोरियम, २ मील वीरचट्टी, २ मील जूलीकोट (यह मोटर-स्टेशन है । डाकखाना भी यहाँ है), ४ मील बेलुवाखान, ३ मील भेडी पखान, १ मील रानीवाग और १ मील काठगोदाम है । मोटर-मार्ग से काठगोदाम प्रायः २१ मील है ।

कुछ फुटकर बातें लिखकर मैं यह वर्णन समाप्त करता हूँ । इस यात्रा में लगभग ३ महीने लगे । मेरे और मेरी वहन के तो खरांचा तक नहीं लगा । हाँ, वहाँ से आकर पिताजी इतने अधिक बीमार हुए कि पृथ्वी ही पर उतार लिए गए, पर वाद में अच्छे हो गए ।

हम लोग देव-प्रयाग से गंगोत्तरी चले गए थे, इसलिये जो मुख्य-मुख्य चट्टियाँ रह गई हैं, उनके नाम मैं दिए देता हूँ । जो यात्री केवल केदारनाथ-बदरीनाथ जाना चाहते हैं, वे अलकनंदा-नदी के इसी पार चलते हैं ।

देव-प्रयाग से यमुनोत्तरी ६६ मील, देव-प्रयाग से गोमुखी-धारा १४५ मील, गंगोत्तरी १३५ मील, देव-प्रयाग से केदारनाथ ६३ मील और देव-प्रयाग से हरिद्वार ५६ मील है ।

देव-प्रयाग से विद्याकोटी ३ मील, सीताकोटी ३ मील, रानीवाग-चट्टी

३-मील । यहाँ अलकनंदा और खांडव-नदी का संगम है । यहीं अर्जुन ने तप करके शिव से पाशुपत अस्त्र प्राप्त किया था । यहां से मील रामपुर-चट्टी, ३ मील दिगोली-चट्टी, २ मील विल्वकेदार-चट्टी है । यहाँ शिवजी का मंदिर है । यहाँ से २ मील कमलेश्वर और १ मील पर श्रीनगर या शिव-प्रयाग है । गढ़वाल का यह सबसे बड़ा और पुराना नगर अलकनंदा के किनारे है । दुर्गाजी ने यहीं शुंभ-निशुंभ-वध किया था । डाकखाना, अस्पताल, तारघर, पुलिस-चौकी आदि सब यहाँ हैं । कमलेश्वर शिव का मंदिर भी है । यहाँ से ४ मील सुकरता और ३ ॥ मील भंट्टीसेरा-चट्टी है । यहाँ से १॥ मील छांतीखाल-चट्टी, २ मील खाकरा-चट्टी, २॥ मील नरकोट-चट्टी, १ मील पंच भाइयों की चट्टी और २॥ मील गुलावराय-चट्टी है । यहाँ से २ मील पर रुद्र-प्रयाग है । यहाँ अलकनंदा और मंदाकिनी का संगम है । रुद्रकेश्वर महादेव का मंदिर और उसमें ताड़केश्वर गोपालेश्वर और अन्नपूर्णादेवी की मूर्तियाँ हैं । केदारनाथ जानेवाले, यात्रियों को अलकनंदा का झूले का पुल पार करके मंदाकिनी के किनारे-किनारे जाना पड़ता है । यह बड़ी चट्टी है । डाकखाना, अस्पताल, तारघर आदि सब यहाँ हैं । यहाँ से ४॥ मील छतोली, १॥ मील तिलवाड़ा-चट्टी, १ मील रामपुर और २॥ मील अगस्त्य मुनि-चट्टी है । यहाँ अगस्त्य-मुनि का मंदिर है । यहीं अगस्त्य-जी ने तपस्या की थी । ३ मील पर छोटा नारायण-मंदिर, २ मील पर सौड़, १ १/२ मील चंद्रपुरी, ३ मील भीरी, ३ मील कुंड और ३ मील पर गुप्त काशी है ।

कुछ यात्री, जो केवल बदरीनारायण ही जाना चाहते हैं (केदारनाथ नहीं जाना चाहते), रुद्र-प्रयाग से कर्ण-प्रयाग तक जाते हैं—मंदाकिनी के किनारे-किनारे । कर्ण-प्रयाग से बदरीनाथ की यात्रा का तो वर्णन हो ही चुका है । रुद्र-प्रयाग से ५ १/२ मील पर रतोड़ा या रनौडा, २ मील पर शिवानंदी (यहाँ च्यवन ऋषि ने तपस्या की थी) बड़ी चट्टी है । ४ मील

पर कमेड़ा और ४ मील पर चटवा पीपल और २ ३ मील पर कर्ण-प्रयाग है ।

जिसका वर्णन प्रस्तुत लेख में किया ही जा चुका है ।

[इसी प्रसंग में गुप्त काशी से केदारनाथ और केदारनाथ से बदरीनारायण का वर्णन हो ही चुका है ।]

नीचे लिखी दूरी एक स्थान से दूसरे स्थान की है—

हरिद्वार से यमुनोत्तरी	१५८ मील
यमुनोत्तरी से गंगोत्तरी	१३० मील
गंगोत्तरी से केदारनाथ	१३३ मील
केदारनाथ से बदरीनाथ	१०६ मील
बदरीनाथ से काठगोदाम	१७५ मील
योग	७०५ मील

श्रीबदरीनाथ, केदारनाथ, गंगोत्तरी और यमुनोत्तरी की यात्रा में लगभग २ ३, ३ महाने लग जाते हैं । पैदल चलना पड़ता है । मार्ग में नगरों की सुविधा कहाँ कि आवश्यकता की सभी वस्तुएँ मिल जायँ । मनुष्य-शरीर को अस्वस्थ होते कितनी देर लगती है । पहाड़ का पानी, खाने के अच्छे पदार्थों की किल्लत और महँगी आदि ऐसे कारण हैं, जिनका यात्रियों को पहले ही से प्रबंध कर लेना चाहिए । दवा, कपड़े, हाथ की घड़ी, फोटो कैमरा, मसाला, साबुन-तेल आदि, बर्तन, काक्री रुपया, छाता, लकड़ी आदि चीजें ज़रूरी हैं । यात्रियों की सुविधा के लिये कुछ चीजें लिखी जाती हैं—

(१) कपड़ा आदि—३ ऊनी कंबल ओढ़ने - विछाने को, वर्षा से चीजें बचाने के लिये मोमी कपड़ा, ऊनी मोज़ा, गर्म और ठंडे, दोनो तरह के कपड़े और कपड़े का भोला ।

(२) साबुन-तेल आदि—सिर और कपड़े में लगाने का एक दर्जन साबुन, लालटेन, टॉर्च, मोमबत्ती (१ ग्रुस) और दियासलाई (३ दर्जन) ।

(३) लकड़ी- छाता आदि—लकड़ी, छाता और पहाड़ पर पहनने लायक रबड़ के तन्ले के जूते ।

(४) वर्तन आदि—थर्मस वाटेल, हल्की टीन या किरमिच की बाल्टी और डोरी (कुएँ तो मार्ग में हैं नहीं, पर डोरी की आवश्यकता बहुधा बहुत नीचे बहता हुआ गंगाजल भरने के लिये होती है), एक टूट का गिलास, १ नोट, अन्तमोनियम या फूल के हल्के वर्तन (यों तो हर चट्टी पर वर्तन मिल जाते हैं, पर प्रायः गंदे होते हैं) और स्प्रिट-लैंप ।

(५) मसाला आदि—पान का मसाला, इलायची, सुपारी, कढ़ा, चूना, चाय, दाल और तरकारियों के लिये सब मसाले पिसे हुए, सूखी मेवा (बादाम, किशमिश, मिसरी, छुहारा, पिस्ता आदि) और कपूर, चंदन आदि पूजा का सामान (सामान तो वहाँ भी मिलता है, पर बहुत महँगा) ।

(६) रुपया—यथाशक्ति तथा आवश्यकता के अनुसार । मार्ग में अस्वस्थ हा जाने पर लाचारी में डाँड़ी-कंडी आदि करना पड़ता है, पंटों की दक्षिणा, दान-पुरख, कुलियों की मज़दूरी तथा बीमारी आदि अनजाने खर्चों के लिये । प्रायः २०० या २५० रुपया प्रति मनुष्य ।

(७) दवाएँ—टेंचर, स्प्रिट, हैज़ा, पेचिश, बुखार आदि की दवा, हाज़मे का चूर्ण, पेपरमिट, अमृतधारा, फिटकरी आदि तथा अपनी सुविधा और आवश्यकता के अनुसार और दवाएँ ।

नोट—स्वर्ण-आश्रम में बाबा कमलीवाले कुछ दवाएँ यात्रियों को देते हैं । बदरिकाश्रम के यात्रियों को उनसे मिलकर अवश्य लाभ उठाना चाहिए ।

देहरादून

संसार परिवर्तनशील है। समय वस्तुओं के रूपों को बनाया-बिगाड़ा करता है। भारतवर्ष के प्रायः सभी स्थानों को काल-चक्र ऊपर भी ले जा चुका है, और नीचे भी गिरा चुका है। देहरादून नगर के विषय में भी कुछ ऐसा ही कहा जा सकता है।

पाँच-छ दिन हरिद्वार में रहने के पश्चात् मैं ६ बजे सुबह की गाड़ी से देहरादून चल दिया, और लगभग ११ घंटे में वहाँ पहुँच गया। एक धर्मशाला में सामान रक्खा, और चाचा पंजाबी (इसी नाम से वह प्रसिद्ध है) के यहाँ भोजन किया। ताँगा करके १२-१५ पर घूमने चल दिया। पहले टपकेश्वर महादेव गया। यह बड़ा ही रमणीक स्थान है।




टपकेश्वर महादेव (देहरादून)

ताँगा थोड़ी दूर पर ठहर जाता है। लगभग २-२.५ फ़र्लांग पैदल चलकर एक पहाड़ी पर आया। एक छोटी पहाड़ी काटकर उसमें मंदिर बनाया गया है। शिवजी की मूर्ति बड़ी विशाल है। कई एक प्राकृतिक खोहें और सिर पर लटकती हुई लंबी-चौड़ी चट्टानें हैं, जो छत का काम देती हैं। ऐसे सुरक्षित स्थानों में साधु निवास करते हैं। मंदिर के नीचे ही एक झरना बह रहा है। उस दृश्य का वर्णन कठिन है। मैंने उस पार जाकर एक फ़ोटो ली (पानी घुटने-घुटने तक भी नहीं, पर वहाव बहुत तेज़ था)। बहुत-से लोग उसमें नहा रहे थे। प्राकृतिक सीढ़ियों-सी वहाँ बनी हैं। उसे देखने के पश्चात् हम गुच्छ-पानी (Robert's cave) गए। कन्या-गुरुकुल से राजपुर-रोड होते हुए जाइए। २ मील के बाद खाईं पड़ेगी। बहुत ऊपर से नीचे उतरिए—मैदान पहले ही पार कर चुकना होता है। बहते हुए झरनों का दृश्य ऊपर से देखने में बहुत अच्छा लगता है। अनेक धाराएँ इधर-उधर से आकर अंत में एक हो जाती हैं। प्रायः एक मील चलना पड़ा। मार्ग में जानूवन प्राप्त पड़ता है और एक शिव-मंदिर भी। झावनी की ओर से भी मार्ग है। मैं इसी ओर से आया था। गंतव्य स्थान पर पैदल पहुँचकर अत्यधिक मुख होता है। इस स्थान के चारो ओर पहाड़ियाँ हैं, और बीच में बहुत विस्तृत और खुला हुआ स्थान। वहाँ से झरना निकलते और बहते देखा। यह बहुत ही रमणीक स्थान है। यहाँ की पृथ्वी को ज़रा-सा छड़ी से खोदिए, पानी निकल आवेगा। यह झरना पहाड़ी के ऊपर से कतकत करना असंख्य छोटी-छोटी धाराओं में नीचे बहता है। चारो ओर बने वृक्षों ने आच्छादित यह स्थान बड़ा शांति-प्रद और सुषमा एवं सौंदर्य का घर-सा है। पहाड़ी पर छोटे छोटे एक-दो मंदिर भी दिखाई दिए। गुच्छ-पानी का वाह्य रूप देखकर चित्त प्रसन्न हो जाता है, किंतु यदि किसी ने उमका अंतर—उसके अंदर का रूप न देखा, तो उसने प्रकृति का सच्चा रूप ही नहीं देखा।

देहरादून.


विस्मय, हर्ष, भय और महत्ता-मिश्रित भावनाओं से पूर्ण हृदय लेकर प्रकृति को नाना रूप में देखने के लिये अंदर घुसने का साहस करना

गुच्छ-पानी का बाह्य दृश्य (घाटी से बाहर)



पड़ता है। वह भी उस समय, जब कोई पथ-प्रदर्शक और वहाँ का ही कोई निवासी साथ हो। हम लोग चार आदमी थे, अकेले होते, तो न्युचित भीतर भी न जाते। चारों ओर वृक्षावलियाँ, सघन कुंजें तथा दोनो ओर

खड़ी पर्वत-श्रेणियाँ हैं। पानी सकरे मार्ग से नीचे बहता है। कहीं-कहीं तो झरने की चौड़ाई फीट या डेढ़ फीट ही थी। पानी शीतल, निर्मल और मीठा है, और निरंतर कलकल ध्वनि से अपने निर्दिष्ट मार्ग से



गुच्छू-पानी

बहता ही रहता है। उस वृक्षाच्छादित पर्वत-कंदरा की गहरी, शीतल छाया में आपको बैठना पड़ता है—बड़ी सावधानी के साथ—कभी-इधर-उधर कगारों और पहाड़ी चट्टानों को इधर-से-उधर नाँघकर और कभी

धोती उठाकर पानी में छप-छप करते हुए; कभी-कभी घुटने-घुटने; कभी कमर और कभी घुटने से कम पानी में। सूर्य की किरणों का प्रवेश कहीं-कहीं ही उस स्थान में हो सकता है। कहीं-कहीं सूर्य की किरणें आती हैं, नहीं तो वही सुखद छाया। घाटी के अंदर चलने में डर-सा लगता है—और यह स्वाभाविक भी है—किंतु उस अलौकिक सौंदर्य को देखने का सौभाग्य क्या बेर-बेर मिलता है? चित्रकूट में गुप्त गोदावरी के बाद इस स्थान में मन की एकाग्रता और भय-प्रद प्रसन्नता का आभास हुआ। जगह-जगह इधर-उधर से छोटी-छोटी जल की धाराएँ मुख्य धारा में मिलती जाती हैं, और कहीं-कहीं चट्टानी दीवारों से ही जल रसियाता हुआ दिखाई देता है। कहीं-कहीं छोटे झरने-से हैं—ऊपर से नीचे जल गिरने के कारण। पहाड़ी स्थान होने के कारण मार्ग क्रांती ऊँचा-नीचा है, और उस बीहड़, किंतु सुंदर स्थान में बंदरों की तरह उचक-उचक-कर या लकड़ों के सहारे बूढ़ों की भाँति टटोल-टटोलकर धीरे-धीरे आगे बढ़ना पड़ता है। दो-एक स्थानों पर गहरे कुंड भी पड़े। लाख बचाने पर भी धोती भीग ही गई। चरणा-दासी तो पहले ही छिपाकर एक स्थान पर रख आये थे। एक-आध स्थान पर पहाड़ों के बीच में घिरे, खुले छोटे-छोटे मैदान-से भी पड़े। फिसलाहट तथा काँई का भी कहीं-कहीं सामना करना पड़ा। एक बड़े-से पर्वताच्छादित मैदान में थोड़ी दूर चलने के बाद गुच्छू-पानी के उस पार आए। गुच्छू-पानी में घुसने पर जैसे-जैसे पहाड़ियाँ उच्चतर से उच्चतम होती गई थीं, उसी प्रकार वे नीचे होते-होते अंत में मैदान के रूप में फिर आ गईं। यदि देहरादून-निवासी एक मेरे मित्र साथ न होते, तो भला यह दर्शन कब हो सकता। जिस मार्ग से गए, उसी से लौटे। जूते पहने, धोती ठीक की, और कुछ देर विश्राम के पश्चात् वहाँ से हम लोग न्यूकॉरेस्ट की ओर चले। देहरादून बहुत ही स्वच्छ नगर है। काली-काली, सोधी और लंबी चौड़ी सड़कें नगर के हर ओर दृष्टिगोचर होती हैं। यहाँ बड़े सुंदर-सुंदर

पार्क तथा विस्तृत मैदान हैं। जिस ओर मिलिटरी-कॉलेज है, उस ओर जाने पर आपको अँगरेजी बाज़ार (लखनऊ के हज़रतगंज की भाँति) मिलेगा, और इसी के आस-पास सुंदर-सुंदर बँगले और कोठियाँ बनी हैं।

सब देखते-दाखते 'कोल्हागढ़-बिल्डिंग' पहुँचे। लाखों रुपए की इमारत है—बहुत सुंदर और दर्शनीय। इसके आस-पास की भूमि समतल मैदान है, और दूर पर पर्वत-श्रेणियों के दर्शन होते हैं। 'अजायब-घर' में संसार-भर में जितने प्रकार की लकड़ियाँ होती हैं, जो-जो उनसे काम लिया जाता है, जो-जो रोग पेड़ों को हो सकते हैं, जो दवाइयाँ उन्हें बचाने और ठीक रखने के लिये आवश्यक हैं, आदि-आदि सभी कुछ हम वहाँ देख और जान सकते हैं। वहाँ की चीज़ें देखने और समझने के लिये जब सप्ताहों की आवश्यकता है, तो निश्चय है कि इस छोटी पुस्तक में उनका वर्णन असंभव है। इस विषय में तो एक विस्तृत पुस्तक लिखी जा सकती है।

अब मैं देहरादून के प्राचीन इतिहास पर कुछ प्रकाश डालने का प्रयत्न करूँगा। हिंदुओं की धार्मिक अंतःकथाओं के अनुसार देहरादून का आविर्भाव उसी भूमि-क्षेत्र पर हुआ, जिसे केदार-कुंड कहते हैं, और जो शिवजी का निवास-स्थान है। उनके नाम पर ही शिवालिक पर्वत-श्रेणी का नामकरण हुआ है। भारतवर्ष के दो महाकाव्यों (रामायण और महाभारत) की कथाओं में भी इस पवित्र प्रांत का नाम बार-बार आता है। संक्षेप में कहना यह है कि देहरादून अपना धार्मिक और ऐतिहासिक महत्त्व रखता है। इस प्रांत के अस्तित्व का प्राचीनता से संबंध है।

किंतु देहरादून बहुत समय तक (महाभारत और रामायण-काल के पश्चात्) अज्ञात प्रांत-सा रहा। धार्मिक कथाओं का धर्म की दृष्टि से चाहे कितना ही अधिक महत्त्व क्यों न हो, किंतु इतिहास उन्हें अक्षरशः

सत्य मानने के लिये प्रस्तुत नहीं। कुछ भी हो, उन धार्मिक कथाओं के धुँधले प्रांत ने नवीन और पूर्ण प्रकाश १७ वीं शताब्दी में पाया। १७वीं शताब्दी में इसने नवीन जन्म लिया, या कहिए, इसका पुनरुद्धार हुआ। भारतवासियों को तभी से इस प्रांत के विषय में ज्ञान हुआ, जब से यह गढ़वाल-प्रांत का उक्त सदी में एक भाग हुआ। सन् १६६६ में सिक्खों के गुरु रामरायजी यहाँ पंजाब से पधारे। उस समय फ़तेहशाह ही गढ़वाल के राजा थे। गुरुजी औरंगज़ेब से एक पत्र फ़तेहशाह के नाम लाए। आज्ञा मिलने पर उन्होंने एक मंदिर का शिलान्यास किया, और मंदिर बन जाने पर उसके खर्च और गुज़ारे के लिये बहुत-से गाँव उसके नाम लिख दिए गए। राजा फ़तेहशाह इस कार्य के लिये सिक्खों की प्रशंसा के पात्र हैं। मंदिर बहुत ही सुंदर, अपूर्व एवं दर्शनीय है, जो देहरादून के प्रायः बीचोबीच में स्थित है। इसकी आश्चर्य-जनक, अभूत-पूर्व और रहस्योन्मुखी वास्तुकला के लिये प्रत्येक नवीन यात्री को इसके दर्शन अवश्य करने चाहिए।

अशोक महान् ने बहुत-सी शिलाओं में बौद्ध-धर्म के मत और सिद्धांत खुदवाए, जिसमें वे उपदेश और शिक्षा पाकर लोग अपने को सुधार सकें। उन्होंने स्तंभ भी बनवाए। शिला-लेखों में बौद्ध-धर्म की मुख्य शिक्षा जीवन में शुभ आचरण के नियम और सिद्धांत आदि ही उनके विषय हैं। ये शिला-लेख आदि प्रायः उन स्थानों पर हैं, जहाँ उनके समय में व्यापारी-मार्ग था। एक ऐसा शिला-लेख 'कालसी' में है, जो देहरादून से ७ मील दूर, चक्रौता रोड पर, यमुना-तट पर स्थित है।

तैमूरलंग दिल्ली को विध्वंस और लूट-मार कर चुकने के पश्चात् लौटते समय इसी देहरादून की उपत्यका से होकर गुज़रा, और नाहन के राजा से उसका कालसी-स्थान पर भयानक युद्ध हुआ। जिस समय भारतवर्ष में मुग़लों का राज्य था, उस समय भी सेना-नायक खलीलुल्लाख़ाँ ने इस प्रदेश पर, सन् १६५४ में, आक्रमण किया, गढ़वाल के राजा

को हराकर सज़ा दी, और इस स्थान का राज्य चतुर्भुज नामी एक मनुष्य को दे दिया। सन् १७५७ ई० में इस पर नजीबख़ाँ ने, सन् १८०० में मराठों ने और फिर गोरखों ने, श्रीअमरसिंह थापा के सेनापतित्व में, आक्रमण किया। उन्होंने गढ़वाल के राजा प्रद्युम्नशाह को खुरखुरा के युद्ध में मार डाला। इसी समय से गोरखों के राज्य का यहाँ बीजारोपण हुआ। १७६५ में गोरखों की, पृथ्वीनारायण की अधीनता में, वही सुंदर, विशाल, सुव्यवस्थित और नियंत्रित सेना हो गई। उन लोगों ने सन् १७६० ई० में अलमोड़ा और अंत में, १८०३ में, गढ़वाल भी जीत लिया।

गोरखों का राज्य-शासन बड़ा ही कठोर था, लेकिन उन्होंने उस समय के महंत को परेशान नहीं किया, जो उस समय के भयंकर आक्रमणकारियों पर परोक्ष रूप से अपना प्रभाव डाल रहे थे। महंतों का प्रभाव जिस स्थान में उनका निवास होता है, उसके आस-पास के लोगों पर पड़ता ही है। इस समय के महंत भी बहुत सुयोग्य, सचरित्र, विद्वान् और अपूर्व भक्त हैं। वहाँ के महंतों का प्रभाव सदा से ही वहाँ के निवासियों पर पड़ता रहा है, और उससे उनका लाभ भी होता रहा है।

सन् १८१४ में नैपाल-युद्ध प्रारंभ हुआ। गोरखे यद्यपि संख्या में बहुत कम थे, तो भी उन्होंने शीघ्रता-पूर्वक नलापानी (यह स्थान भी दर्शनीय है)-पहाड़ी पर एक दुर्ग स्थापित किया, जो कालिंगगढ़ के नाम से अधिक प्रसिद्ध है, और अपने योग्य, अलौकिक वीर और अद्वितीय साहसी सेनापति प्रातःस्मरणीय बलभद्रसिंह थापा की अधीनता और सेनापतित्व में यहीं से दृढ़ता-पूर्वक शत्रुओं की गति रोकने और उनसे मोर्चा लेने के लिये निश्चय किया। रिसपन की बाईं तरफ (किनारे पर) कालिंग की दूसरी तरफ (उसकी विरुद्ध दिशा में) दो छोटे, चौकोने 'मीनार-से' हैं। वर्तमान डी० ए० वी० कॉलेज से यह स्थान आध मील

दूर है। इनमें से एक जेनरल गिलिस्पाई और उसके साथी के, जो वहाँ उसके साथ युद्ध में भरे थे, स्मृति-स्वरूप है। दूसरे मीनार पर हमारे गर्व और भारत माता के सपूत बलभद्रसिंह थापा और उनके ७० वीर योद्धाओं के गुणों, वीरता, साहस और देश-प्रेम की गाथाएँ लिखी हैं। इन योद्धाओं ने अपने अभूतपूर्व और अलौकिक वीर कार्यों के द्वारा सदा के लिये भारतवासियों के हृदय को अपना स्थान बना लिया है। उन माताओं को धन्य है, जिन्होंने ऐसे वीर पुत्र उत्पन्न किए; ऐसे वीरों को धन्य है, जिन्होंने अपनी माताओं का दूध लजाया नहीं। अन्य किसी भी देश के इतिहास में ऐसे वीरता-पूर्ण कार्य-कलापों की तुलना और समता नहीं मिलेगी। सिरमौर-प्रदेशांतर्गत जैतक-स्थान की रक्षा बलभद्रसिंह थापा उस समय तक करते रहे, जब तक अंगरेजों का युद्ध और उनके आक्रमण पूर्ण रूप से समाप्त नहीं हो गए और जब तक सन् १८१६ में सिगौली की संधि नहीं हो गई।

आधुनिक देहरादून-नगर का जन्म तो अभी थोड़े ही वर्षों पूर्व हुआ है। यह समुद्र-तल से २,३२३ फीट ऊँचा है। पहले-पहल हरिद्वार तक ही रेल थी। सन् १९०० में हरिद्वार से देहरादून तक गई। इस समय भी देहरादून के आगे रेल नहीं जाती। मसूरी जाने के लिये देहरादून ही अंतिम रेलवे-स्टेशन है, इसके बाद लॉरी और मोटरें जाती हैं। यों तो ललकुआँ स्थान ही से पर्वत-श्रेणी के दर्शन होने लगते हैं, किंतु देहरादून तक पर्वत-श्रेणियाँ बहुत ऊँची होने लगती हैं, और रेल की पटरियों के लिये चौरस और उपयुक्त स्थान मिलना सरल नहीं रह जाता। हम हरिद्वार के कुछ पहले ही से जल-वायु में भी परिवर्तन अनुभव करने लगते हैं, किंतु देहरादून आकर तो वायु की नमी और उसकी ठंड का पूर्ण रूप से अनुभव होता है। मैदानों से आनेवालों के लिये यह परिवर्तन छिपा नहीं रह सकता। इस प्रदेश के बहुत-से भाग में चाय के बाग हैं। दून-उपत्यका का क्षेत्रफल

प्रायः ६७३ वर्गमील है। यहाँ घने-घने जंगल हैं, जो चरमों और छोटी-छोटी नदियों से परिपूर्ण हैं, और शिवालिक पर्वत-श्रेणियों से यह भाग घिरा हुआ है, जिसकी सबसे ऊँची चोटी की उँचाई ३,०४१ फीट है। यह घाटी ४५ मील नदी और १५ मील चौड़ी है।

देहरादून में कई वैज्ञानिक और सैनिक संस्थाएँ विशेष महत्त्व-पूर्ण हैं। 'The Great Trigonometrical Survey of India Department Office' की नींव सन् १८३० में डाली गई थी, और इस संस्था का संबंध कालोनल एवरेस्ट के नाम से भी है (यह वही महाशय है, जिनके नाम पर हिमालय की सर्वोच्च पर्वत-श्रेणी 'एवरेस्ट' का नामकरण हुआ है)। अब तो इस दफ्तर का क्षेत्र और कार्य-क्रम बहुत अधिक विस्तृत हो गया है। ट्रिगोनोमेट्रिकल के विभाग के अतिरिक्त यहाँ अन्य विभाग भी हैं। सारे ब्रिटिश-साम्राज्य में केवल तीन ही observatories हैं (ग्रीनविच, मारिशस और देहरादून में), जहाँ सूर्य की फोटो ली जाती हैं। इसके अतिरिक्त यहाँ Imperial Forest Research Institute है, जो अपनी भाँति की संसार में केवल दूसरी ही है। यहाँ फॉरेस्ट-कॉलेज है, मिलिटरी-एकेडमी है, जिसे इंडियन सैंडहस्ट भी कहते हैं, और प्रिंस ऑफ़ वेल्स मिलिटरी कॉलेज है। Viceroy's Body Guard और गवर्नमेंट सरकिट हाउस भी यहाँ है, जहाँ वाइसराय और गवर्नर ठहरते हैं।

यह प्रांत चाय के व्यापार के लिये सदा से प्रसिद्ध रहा है। पहला चाय का बाग कोल्हागढ़ में, लॉर्ड विलियम वेंटिंग के समय में, लगाया गया, जिसे सिरमौर के महाराजा ने तीन लाख रुपए में खरीद लिया, और वह बाग इस समय तक बहुत अच्छी दशा में है।

अस्तु, हम लोग न्यूफॉरेस्ट (कोल्हागढ़-बिल्डिंग) देखने जा रहे थे। हम लोगों का ताँगा इनके बागों से होकर गुज़रा। चाय के खेत मीलों

तक फैले हुए हैं। हम लोग यहाँ उतर पड़े, और खूब खेतों के चारों ओर घूमें। चाय की हरी हरी पत्तियाँ थीं, जो कुछ लंबी कही जा सकती हैं, और उन पर एक विशेष प्रकार की हरी-हरी छोटी-छोटी घुंडियाँ होती हैं। हम लोगों ने थोड़ी-सी पत्तियाँ और घुंडियाँ लखनऊ लाने के लिये तोड़कर अपनी-अपनी जेबों में रख लीं। मार्ग में एक बड़ी लंबी नहर पड़ी। कदाचित् इससे नहाने-धोने के अतिरिक्त इन खेतों की सिंचाई भी होती है। नहर पक्की है। बीच-बीच में, थोड़ी-थोड़ी दूर पर, आर-पार जाने के लिये छोटे-छोटे पुल-से हैं। नहर की चौड़ाई २-३ गज होगी। ऊँची-नीची भूमि होने-के कारण थोड़ी-थोड़ी दूरी के बाद छोटे-छोटे फाल-से हैं—अर्थात् फ्रीट-डेढ़ फ्रीट की ऊँची सतह से नीचे पानी गिरता है। इस नहर द्वारा नगर के उस भाग की प्राकृतिक शोभा बढ़ गई है, यद्यपि उस स्थान में नगर की चहल-पहल हमें नहीं मिलती। जन-रव से १॥-२ मील दूर यह स्थान है। उस ओर आबादी है, पर कम। एक ओर तो किसान और मामूली लोग रहते हैं, और कुछ दूर हटकर बड़े-बड़े आदमियों की कोठियाँ भी हैं। खैर।

व्यापार की दृष्टि से यहाँ की मुख्य वस्तुएँ चाय और लकड़ी हैं। लकड़ी की कारीगरी का काम भी यहाँ होता है। आखेट की दृष्टि से देहरादून बहुत उत्तम स्थान है। नगर से दूर घने जंगलों में शिकार भी मिल सकते हैं। शिक्षा की दृष्टि से भी देहरादून महत्त्व-पूर्ण स्थान है। यहाँ की प्रसिद्ध शिक्षा-संबंधी संस्थाएँ ये हैं—

(१) दि दून स्कूल—इसमें स्कूली शिक्षा के अतिरिक्त चित्रकला, वास्तुकला, मूर्तिकला, बरतन बनाना, पत्थर में खुदाई का काम, बड़ईगरी, धातु का काम और संगीत आदि भी सिखाया जाता है।

(२) डी० ए० वी० इंटरमीडिएट कॉलेज—यहाँ का यह सबसे मुख्य कॉलेज है, आर्ट और साइंस के सभी विषयों की यहाँ शिक्षा दी जाती है।

(३) महादेवी-कन्या-पाठशाला इंटरमीडिएट कॉलेज— लड़कियों का प्रमुख और बहुत प्रसिद्ध कॉलेज है ।

(४) दि ए० पी० मिरान-हाईस्कूल—यह पलटन-बाजार में है ।

(५) दि ए० पी० मिशन-गर्नर्स हाईस्कूल—यह गजपुर-रोड के निकट है ।

(६) साधूगम-हाईस्कूल (ऑरियंटल एंग्लो-वर्नाक्यूलर हाईस्कूल)— यहाँ कुछ दस्तकारी की भी शिक्षा दी जाती है ।

(७) इस्लामिया स्कूल

(८) गोरखा-मिलिटरी-स्कूल

(९) नारी-शिल्प-मंदिर (कन्याओं के लिये)

(१०) गवर्नमेंट गर्ल्स-मिडिल स्कूल (कन्याओं के लिये)

(११) एक और गवर्नमेंट गर्ल्स-मिडिल स्कूल (कन्याओं के लिये)

(१२) गवर्नमेंट-मार्पेटरी स्कूल

(१३) कालोनल ब्राउन कैम्ब्रिज स्कूल

(१४) सेंट जोसेफ एकेडेमी इत्यादि

देहरादून के आस-पास बहुत-से दर्शनीय स्थान हैं । एक तो राजपुर से ३-४ मील दूर पर सहस्रधारा और दूसरे मसूरी, जो यहाँ से प्रायः २२ मील है, और मसूरी ने केमर्टी-फाल और जमुना-त्रिज आदि थोड़ी-थोड़ी दूर पर हैं ।

देहरादून को अपने आकर्षणों के कारण जो स्थान प्राप्त हैं, वह उपयुक्त ही जान पड़ता है ।

देहरादून से ५८ मील पर 'चकरता' है । यह मिलिटरी स्टेशन है । यहाँ होटल और 'बोर्डिंग हाउस' नहीं मिलेंगे । हां, एक कच्ची बड़ा बाजार अवश्य है, जिसमें आवश्यकता की सभी वस्तुएँ सरलता-पूर्वक मिल सकती हैं । यहाँ से ८ मील की दूरी और उँचाई पर 'देववन'-नामक बड़ा सुंदर स्थान है । यह मसूरी-शिमला रोड पर है, और

यहाँ से हिमालय की हिमाच्छादित पर्वत-श्रेणियाँ एक दृष्टि में पूर्ण रूप से दिखलाई देती हैं। प्रकृति की इस सुषमा और मनोहरता का वर्णन करने के लिये शब्दों से काम नहीं निकल सकता। वह अत्यंत चित्ताकर्षक है, और मनुष्य के हृदय को सात्त्विक और स्वर्गीय भावों से भर देता है। इस स्थान पर बसों और मोटरों द्वारा पहुँचा जा सकता है। वे साहसपुर होती हुई कालसी तक और वहाँ से इस पहाड़ी के ऊपर टेढ़े-मेढ़े घुमावदार रास्तों से होकर जाती हैं।

केवल एक बात का उल्लेख करके मैं यह वर्णन समाप्त करता हूँ। स्टेशन से २-३ फ़र्लिंग पर एक कोई वैश्य सज्जन की धर्मशाला है। हम लोग उसी में टिके। धर्मशाला में मंदिर भी है। वहाँ का मैनेजर बड़ा ही टर्न था। पर, हम लोगों पर तो उसकी कृपा ही रही, किंतु वहाँ रहना सुरक्षित नहीं। दूसरे, वहाँ बड़ी गंदगी है, विशेषकर पाखाने में। गरमियों के दिनों में वहाँ टिकना तो और भी कष्टदायक है। तो भी मैनेजर ने हम लोगों को वहाँ विशेष सुविधाएँ प्रदान कीं।

देहरादून की मधुर स्मृति हम लोगों के हृदय से कभी दूर नहीं हो सकती।

मसूरी

मसूरी पहाड़ियों की रानी कहलाती है, और उसका यह नाम सार्थक भी है। मुझे दो वर्ष हुए, वहाँ जाने का सौभाग्य प्राप्त हुआ था। मैं लोगों के मुँह से मसूरी के प्राकृतिक सौंदर्य और अमृत-सदृश जल-वायु के विषय में सुनता था, और अपने मस्तिष्क में काल्पनिक चित्र खींचा करता था कि वह ऐसा होगा, वैसा होगा। किंतु जब अपनी आंखों से उस स्थान के दर्शन किए, तो जितना मैंने सुना था, उससे कहीं आकर्षक और मनोहारी उसे पाया। उसकी सुषमा का वर्णन लेखनी नहीं कर सकती। वह केवल देखकर ही अनुभव किया जा सकता है। तो भी मैंने जो वहाँ देखा, उसका थोड़ा वर्णन कर रहा हूँ, जिससे जो सज्जन वहाँ जायँ, उन्हें यह मालूम हो जाय कि वहाँ क्या-क्या देखने योग्य वस्तुएँ हैं।

मैं शाम की गाड़ी (ई० आई० आर०) से लखनऊ से चला। चार बजे प्रातःकाल गाड़ी लस्कर पहुँची। लखनऊ की अपेक्षा यहाँ सुबह कुछ ठंड प्रतीत हुई। पहाड़ियों के दर्शन यहीं से होने लगते हैं, और रेल को उत्तरोत्तर ऊँची भूमि पर चलना पड़ता है। पृथ्वी और पहाड़ों पर हरियाली-ही-हरियाली दिखाई देती है। ऐसा लगता है, मानो प्रकृति ने हरा मखमली गद्दा बिछा दिया हो। पहाड़ियों पर पोंधे-से उगे दिखाई पड़ते हैं, किंतु पास जाने पर पता लगता है कि वे ऊँचे-ऊँचे पेड़ हैं, जो दूरी और उँचाई के कारण छोटे-छोटे दिखाई देते हैं। ऊँचे-नीचे, श्रेणी-बद्ध पहाड़, ऐसा लगता है, मानो थोड़ी ही दूर पर हैं, किंतु वास्तव में वे मीलों दूर होते हैं। उस स्वर्गीय दृश्य को देखकर मनुष्य अपने आपको भूल-सा जाता है। थोड़ी देर के लिये उसका चित्त शांति और ब्रह्मानंद में लीन हो जाता है। ५॥ बजे प्रातःकाल गाड़ी हरिद्वार पहुँची।

पता ही नहीं चला, यह १॥ घंटा कैसे और कितनी जल्दी बीत गया । हरिद्वार हिंदुओं का सर्व-प्रधान तीर्थ है, अतः यहाँ गाड़ी काफ़ी देर ठहरती है । मुना, यहाँ से गाड़ी में दो एंजिन लगते हैं—एक आगे, एक पीछे । यहाँ से गाड़ी चली, तो थोड़ी ही दूर पर एक लंबी सुरंग के अंदर चुसी । एक ऊँची पहाड़ी है, उसी को काटकर रेल जाने भर का मार्ग बना लिया गया है । सुरंग के अंदर गाड़ी जाते ही अंधेरा हो जाता है, अतः गाड़ी की बिजलियाँ जला दी जाती हैं । सुरंग छोटी है, तो भी जैसे जी घबराते लगता और डर-सा लगता है । आगे इसी प्रकार की एक और सुरंग है । अब फिर गाड़ी हरे-भरे खेतों और पहाड़ों के बीच से जाती है । इधर-उधर दूर पर पहाड़ हैं, किंतु ऐसा जान पड़ता है, मानो पास ही हों । ऐसी हरियाली मैदानों में कहीं नसीब । हवा भी नम और ठंडी हो जाती है । जगह-जगह पहाड़ों से गिरते या सपाट पृथ्वी पर बहते हुए झरने या उनका पानी दिखाई देता है । सूर्य की हल्की-हल्की किरणें उन झरनों के पानी को स्वर्णमय बना देती हैं । झरनों का कल-कल मधुर गान मनुष्य के हृदय को सात्विक भावों से भर देता है । दिल्ली के दीवान-ख़ास में लिखी हुई शेर बार-बार याद आती है—

“अगर किरदौस चररुए ज़मीनस्त .

हमीनस्तो, हमीनस्तो, हमीनस्त ।”

दो-वाइं घंटे में गाड़ी देहरादून पहुँची । ई० आई० आर० का यह अंतिम स्टेशन है । मसूरी जाने के लिये यहीं तक रेल में आना होता है, इसके आगे रेल नहीं जाती । देहरादून प्रसिद्ध नगर है । यहाँ से मसूरी को मोटर और बसें जाती हैं, जो स्टेशन पर ही पचासों की संख्या में खड़ी रहती हैं । स्टेशन के बाहर आते ही मोटर-डाइवर आदि भूखे गिद्ध की तरह यात्रियों पर दूट पड़ते और मुमाफ़िर को अपनी-अपनी बस पर बैठाने के लिये छीना-झपटी करने लगते हैं । किंतु उनके ‘कंपीटिशन’ से यात्रियों को लाभ ही होता है—जो कम दाम लेता है, उसी की बस

पर लोग बैठते हैं। मोटर का किराया अधिक है, और बस का कम। हम लोग बस पर बैठे। अगली सीट पर बैठने से दृश्य अच्छा दिखाई देता है, और उबकाई भी कम आती है। यों पेट-भर खाना खाकर बस या मोटर में बैठने से बहुतों को कै हो जाती है। हम लोगों को तो कुछ भी नहीं हुआ। वहाँ के मोटर-ड्राइवर बहुत योग्य होते हैं। हमारे यहाँ के ड्राइवर वहाँ मोटर नहीं चला सकते। वहाँ की सड़कें टेढ़ी-मेढ़ी, घुमावदार होती हैं, जो क्रमशः ऊँची होती जाती हैं। ऐसी सड़कें बनवाने में बहुत रुपया लगता है। थोड़ा ऊँचे चढ़ जाने पर नीचेवाली सड़क देखो, जिससे होकर मोटर आ चुकी है, तो ऐसा लगता है, जैसे पतला, लंबा और काला साँप पड़ा हो। उन सड़कों पर एकाएकी घुमाव (Abrupt turns) होते हैं। यह पता नहीं चलता कि आगे कहाँ सड़क मुड़ेगी। मोटर पूरी रफ़्तार से 'भन्न' शब्द करती हुई आगे बढ़ती जाती है। कितना अचर्यानीय दृश्य होता है—सड़क के एक ओर तो आकाश-छूते पर्वत और दूसरी ओर पाताल-छूते खड्ड। यदि ड्राइवर तनिक भी असावधानी करे, तो आदमी तो क्या, लॉरी की भी हड्डी-पसली का पता न चले। देहरादून से मसूरी दिखाई देती है, किंतु वह इतने ऊँचे पर होगी, यह तभी पता चलता है, जब हम लॉरी पर बैठते हैं। छोटे-छोटे बादल लॉरी में घुस आते और हमारे कपड़े नम कर देते हैं। हवा में एक विशेष प्रकार का स्वाद होता है। आप कहेंगे, स्वाद? जी हाँ—आप जाइएगा, तो देखिएगा, कितनी स्वादिष्ट हवा होती है। जब आप साँस लेते हैं, तो ऐसा लगता है, मानो पेट में अमृत जा रहा हो—कोई Substantial चीज़ आपके पेट में जा रही हो। एक पंक्ति में खड़े हुए वृक्ष अपनी शोभा दिखाते हैं, और पौधे तथा उसमें लगे हुए रंग-विरंगे फूल अपनी—जिधर दृष्टि डालिए, उधर ऐसा ही लगता है कि प्रकृतिदेवी स्वयं कमनीय रूप धारण कर इस भगवान् की लीला-भूमि में नृत्य कर रही है। सुंदर-सुंदर चिड़ियों का कलरव जैसे उस स्थान

की असीम शांति भंग न करके उसका यशोगान कर रहा है। मैं अपने हृदय से कह रहा था—“ईश्वर ! तुझे लाख बार धन्यवाद, जो तूने मुझे यहाँ आने का अवसर दिया ! संसार में ऐसे लोग भी हैं, जिन्हें प्रकृति के प्रति कुछ आकर्षण नहीं ? आँखें मिलने पर जिसने ऐसे अनुपम दृश्य न देखे, उसका जीवन व्यर्थ है।”

लॉरी आगे बढ़ती गई, और साथ ही मेरी आंतरिक और आत्मिक प्रसन्नता भी। मेरा हृदय सुख और आत्मसंतोष के कारण बाहर निकलासा पड़ता था।

थोड़ा और आगे बढ़ने पर मुझे ठंडक मालूम होने लगी—मैं केवल एक ऊनी जवाहर-वेस्टकोट ही पहने था। खैर, उस समय क्या हो सकता था। लॉरी एक जगह रुकी, वहाँ ‘टोल-टैक्स’ * देना पड़ा। इसी टैक्स के रूप से सड़क की मरम्मत तथा प्रबंध होता है।


दक्षिणा चुकाकर लॉरी आगे बढ़ी। मुझे एक मनुष्य घंटी बजाते हुए तेज़ी से पहाड़ पर चढ़ता दिखाई दिया। पूछने पर पता चला कि वह ‘डाकिया’ या ‘चिद्दिरसा’ है। यहाँ घंटी बजाने का रिवाज है। कहते हैं, ऐसा करने से लोगों को उसके आने का भी पता चल जाता है, और जानवर भी आवाज़ से दूर भागते हैं।

लॉरी एक लंबी-चौड़ी पहाड़ी समतल भूमि पर खड़ी हो गई। यहाँ की चट्टानें Sedimentary rocks हैं। यहाँ पचासों लॉरियाँ खड़ी थीं। यहीं तक वे आती हैं। यह स्थान ‘सनीच्यू’ कहलाता है। लॉरियों के जाने के बंधे हुए समय को ‘गेट्स’ कहते हैं। (अब तो मोटर रोड लाइब्रेरी के नीचे तक बन गई है।)

एक बात मैं वताना भूल गया। वसों और मोटरों के आने-जाने का समय निश्चित है। जब मोटरें नीचे से ऊपर जाती हैं, तब ऊपरवाली

* लॉरी पर बैठकर मसूरी जानेवाले प्रत्येक मनुष्य को १।। या २। देना पड़ता है।

घोटरें खड़ी रहती हैं, और जब ऊपरवाली नीचे आती हैं, तो नीचेवाली खड़ी रहती हैं। क्योंकि यदि दोनों तरफ की लॉरियाँ एक साथ चलें, तो



सनीव्यू

सड़क इतनी चौड़ी नहीं कि इन्हें जगह दे सके, और नित्यप्रति लड़ जाने का भी भय बना रहे।

लॉरी से उतरते ही पहाड़ियों ने घेर लिया। मैंने दो कुलियों को अपना सामान दिया, और बताया कि 'होपलॉज' चलकर रुको। वे लोग इतना अधिक बोझ लिए ऐसे विकट, ऊँचे-नीचे रास्ते से होकर जाते हैं, जहाँ हम लोगों के पैर बगैर बोझ के भी नहीं टिक सकते। वहाँ कुलियों के साथ स्वयं जाने की आवश्यकता नहीं होती—उन्हें वह स्थान बता दीजिए, जहाँ जाना है, वे आपसे पहले वहाँ पहुँच जायेंगे। वे लोग बड़े ईमानदार होते हैं—माँगकर आपसे चाहे जो ले लें, पर चोरी करना तो जानते ही नहीं। यह बात मुझे पहले से मालूम थी, अतः इसमें सोचना-विचारना न पड़ा। हम लोग रिकशा पर बैठे। पानी जोरों से बरस रहा था, रिकशा बंद कर दी गई थी। छोटी रिकशा में तीन

(एक आगे और दो पीछे) और बड़ी में चार या पाँच आदमी लगते हैं । जो राजों-महाराजों की रिकशा होती हैं, उनके घसीटनेवाले खास पोशाक पहने होते हैं, अतः शीघ्र ही बड़े आदमियों की सवारी पहचान ली जाती है । रिकशावाले दौड़ रहे थे, और डर हम लोगों को लगता था कि कहीं ये बाड़ी गड्ढे में न गिरा दें कि सीधे यमलोक में दिखाई दें । किंतु इन परिश्रमी पहाड़ियों के पैर बड़े सधे होते हैं । मज़दूरी भी यहाँ बहुत सस्ती होती है । हम लोग जब लाइब्रेरी-बाज़ार पहुँचे, तो हमारे कुली बैंड-स्टैंड के पास बैठे मिले । 'होपलॉज' में मेरे अन्य मित्र टिके थे, मैं भी वहाँ टिक गया—वह निकट ही था । कुली अपनी मज़दूरी लेकर 'बखशीश' अवश्य माँगते हैं—चाहे एक पैसा ही दे दो, पर बिना 'बखशीश' लिए वे हटते नहीं । मज़दूरी पाने से वे इतने प्रसन्न नहीं होते, जितना 'बखशीश' पाने से । कितने भोले, सरल और सहृदय होते हैं ये लोग । होटल का कमरा ३) रोज़ पर और मेरे बेमतलब । कमोड पर पाखाने जाने का हम लोगों को अभ्यास न था, अतः दूसरे दिन हम लोगों को 'गणेश-होटल' में जाना पड़ा । वहाँ भी मेरे बहुत-से मित्र टिके थे । उन्हीं में से एक ज़बरदस्ती मेरा सामान ले गए । सबसे ऊपर के कमरे में मैं रहा ! जहाँ से Doon View हर समय दिखाई पड़ता है । पास ही 'ग्लोब-होटल' में हम लोग खाना खाते थे । यहाँ के होटलों और रहने के मकानों का किराया बहुत अधिक होता है, और प्रायः पूरी सीज़न-भर के लिये ही वे किराए पर उठाए जाते हैं । चाहे आप एक दिन रहें, चाहे पूरे सीज़न-भर, पर दाम आपको सीज़न-भर के देना पड़ेंगे । किंतु अब तो प्रतिमास और प्रतिदिन के हिसाब से भी रहने का स्थान मिल जाता है, लेकिन वह बहुत महँगा पड़ता है । लाइब्रेरी-बाज़ार की सड़क के दूसरी ओर बहुत सस्ते हिंदुस्तानी भोजन-भंडार हैं । कुछ ठहरने के स्थान ये हैं—कुलरी में पिनरवा-होटल, बलाव-होटल, सिंध-पंजाब-होटल । लंदौर और कुलरी के बीच में हिमालिया-होटल भी

ठहरने की सुंदर जगह है। लाइब्रेरी-बाज़ार में काश्मीरी-होटल है। प्रायः लोग लाइब्रेरी-बाज़ार में ही ठहरना अधिक पसंद करते हैं, क्योंकि यह भाग खुला हुआ अधिक है। लंडौर में सस्ते निवास-स्थान हैं; किंतु यहाँ बस्ती घनी है। हिंदुओं के लिये यह अधिक उपयुक्त है, क्योंकि यहाँ एक मंदिर है। गणेश होटल के ऊपर भी एक खुली जगह है; जो ठहरने के लिये अच्छी है। पहले यहाँ योरपियन ठहरते थे, अब हिंदुस्तानी ही ठहरते हैं।

अब मैं मसूरी का वर्णन करता हूँ—

मसूरी हिमालय-पर्वत की दक्षिणी ढाल पर स्थित है। इसकी उँचाई समुद्र-तट से ६,००० फीट से लेकर ७,००० फीट तक है। इसकी औसत उँचाई ६,५०० फीट है। अतः यहाँ का जल-वायु बहुत स्वास्थ्य-प्रद और लाभकारी है। जिस दिन बहुत गरमी पड़ती है, उस दिन दोपहर को छोड़कर आप सदा ऊनी कपड़े पहने लोगों को देखेंगे। कारण यह कि गरमी की ऋतु में भी यहाँ काफी ठंडक रहती है। रात को कंबल और लिहाफ़ ओढ़ने की आवश्यकता जून और जुलाई में भी पड़ती है। पानी यहाँ का बहुत मीठा और हाज़िम है। भूख खूब लगती है— इधर उटकर खाओ, और उधर दो घंटे बाद सब स्वाहा। किंतु एक बात यहाँ यह है कि चलने की आवश्यकता है, यदि आप चलेंगे नहीं, तो खाना हज़म न होगा, और आपको कब्ज़ रहेगा। यहाँ के पानी से दाढ़ी भी कठिनता से, कम तथा देर में, गलती है। गर्दोगुवार का यहाँ नाम नहीं—सड़कें साफ़ और चमकती हुई। गर्द के स्थान पर प्रायः बादल और भाप-भरी हवा आपको उड़ती दिखाई देगी। नीचे के दृश्य प्रायः बादलों के कारण छिपे रहते हैं। कभी-कभी तो ऐसा होता है कि बादल इतने घने और इतनी अधिकता से हमारे चारों ओर उड़ने लगते हैं कि हमें एक गज़ दूर की चीज़ नहीं सुझाई देती। हवा में यह तारीर है कि आप कभी थकेंगे ही नहीं, चाहे दिन-भर चलते ही रहिए। थोड़ी

दूर चलने के बाद आपने थकावट का अनुभव किया, दो मिनट आराम रुक जाइए—लीजिए, फिर हरे-भरे हो गए, और थकावट दूर। पानी यहाँ काफ़ी बरसता है, और कभी-कभी तो इतने जोर से बरसता है कि हम मैदान के रहनेवालों को वैसी वर्षा देखने का सौभाग्य ही कहाँ होता है। एक बार पानी बरसा, तो ऐसा जान पड़ता था, जैसे बंबे की धार गिर रही हो। टीन की छतों पर पट-पट हो रहा था—कभी-कभी पहाड़ों के टूटकर गिरने की आवाज़ें भी आती थीं। परंतु सड़कें कभी गंदी नहीं रहतीं। दूसरी बात वहाँ की वर्षा के विषय में यह है कि यह नहीं कहा जा सकता कि वर्षा कब होगी। इस समय बड़ी कड़ी धूप निकली है, सूर्य चमक रहा है, बादल का एक टुकड़ा भी नहीं दिखाई देता, और पाँच ही मिनट बाद सूर्य छिप जाता है, आकाश काला हो जाता और मूसलधार पानी बरसने लगता है। जान पड़ता है, यह अब काहे को रुकेगा। किंतु आध घंटे बाद फिर सूर्यदेव के दर्शन हो जाते हैं। वर्षा होने पर हवा बहुत ठंडी हो जाती है।

मसूरी के दक्षिणी भाग से देहरादून और शिवालिक पहाड़ियों का दृश्य अत्यंत रमणीय दिखाई देता है। देहरादून यहाँ से २५ मील है, किंतु मसूरी के उँचाई पर होने के कारण ऐसा लगता है, जैसा थोड़ी ही दूर हो। विशेषकर रात्रि के समय, जब देहरादून में विजलियाँ जल जाती हैं, तो ऐसा लगता है, जैसे इंद्रपुरी में दिवाली मनाई जा रही हो। यह दृश्य इलाहाबाद-बैंक के निकटस्थ 'चिल्ड्रेन-पार्क' से देखने में बड़ी सुविधा रहती है—यों तो डिपो के पास से लाइब्रेरी-बाज़ार तक जो मुख्य और प्रायः ३ मील लंबी सड़क है, उस पर से कहीं से भी देखा जा सकता है। सड़क के एक ओर दो फीट ऊँची लोहे की पट्टियाँ लगी हैं, उनके किनारे होकर पैदल मनुष्यों को चलना पड़ता है (दाहनी ओर), और दूसरी ओर—जिधर पहाड़ियाँ हैं—छोटी-छोटी रिकशा आदि चलती हैं (बाईं ओर)। पहाड़ी प्रांतों में लोग कंडी और भूपान पर भी

बैठते हैं। यहाँ भी वे मिलती हैं, पर बहुत ही कम। कुछ लोग घोड़ों पर चलते हैं, जो यहाँ किराए पर मिलते हैं।

सबसे सुंदर दृश्य तो यह होता है कि मैदानों के रहनेवालों को सदा अपने ऊपर बादल दिखाई देते हैं, और मसूरी से देखिए देहरादून की ओर या अन्य निचले स्थानों को, तो बादल आपको अपने से बहुत नीचे पर लटकते दिखाई देंगे, ऊपर तो होते ही हैं। मसूरी से कुछ दूर पूर्व में गंगा और पश्चिम में यमुना बहती हैं। बहुत-से गंगोत्तरी और यमुनोत्तरी जानेवाले यात्री मसूरी या राजपुर से भी जाते हैं। मैं तो यमुनोत्तरी, गंगोत्तरी, केदारनाथ और बदरीनारायण दूसरे मार्ग (लछमन-भूले) से गया हूँ।

अब मैं मसूरी और उसके आस-पास के दर्शनीय स्थानों का वर्णन करता हूँ। यहाँ पानी की सप्लाई के लिये ६ टंकियाँ हैं। यहाँ की सड़कों, बाजारों और इमारतों का हाल सुनिए—

यहाँ सहस्रों होटल और रहने के स्थान हैं—अँगरेजों, बड़े अफसरों और अमीरों के रहने के लिये महँगे भी और मध्य श्रेणी के लोगों के रहने के लिये कुछ सस्ते भी। हजारों की संख्या में बड़ी-बड़ी कोठियाँ भी हैं। कुछ कोठियाँ विक्री के लिये भी अफसर रहती हैं। यहाँ की इमारतें बहुत बड़ी-बड़ी हैं। जगह बराबर न होने के कारण कोई कोठी यहाँ बनी है, तो कोई दूसरी जगह दूर पर। जहाँ थोड़ी भी चौरस ज़मीन मिली, वहाँ थोड़ा काट-कूटकर बराबर कर ली जाती है, और कोठियाँ बन जाती हैं। ऊँचे-नीचे, पर दूर-दूर पहाड़ों पर स्थित वृक्षों और छोटे-छोटे जंगलों से घिरी कोठियों का वर्णन असंभव है। इनकी छतें ढालू होती हैं, क्योंकि जाड़े में यहाँ बरफ़ गिरती है। यदि हमारे यहाँ की भाँति यहाँ की छतें भी सलोतर हों, तो बरफ़ जमती ही जाय—ढालू होने के कारण बरफ़ गिरती जाती है, जमने नहीं पाती। ईंटें पत्थर की पिसी हुई बालू या बजरी से बनाई जाती हैं, इसलिये काफ़ी महँगी पड़ती हैं।

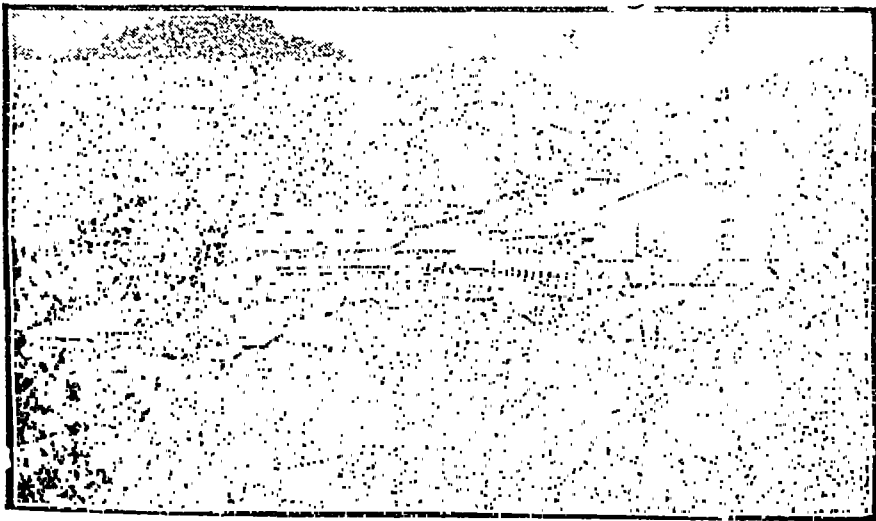
ईंटों के स्थान पर पत्थर के टुकड़ों का प्रयोग होता है—पत्थर और लकड़ी की खान ही हैं पहाड़। टीन का भी प्रयोग यहाँ बहुत होता है। प्रायः मकानों के दरवाज़ों में शीशे जड़े होते हैं, जिससे बंद रखने पर भी बाहर का दृश्य दिखाई दे, और बादल हमारे कमरों में घुसकर कपड़ों को नम न कर सकें।

यहाँ की मुख्य सड़क का मैं वर्णन कर चुका हूँ। उसी का नाम लाइब्रेरी-बाज़ार है, वही आगे बढ़कर कुलड़ी-बाज़ार, लंडौर-बाज़ार तथा डिपो-बाज़ार का नाम ले लेती है। यों तो सैकड़ों एसफ़ाल्ट की बनी पक्की सड़कें चारों ओर हैं, किंतु यह मुख्य है। लाइब्रेरी-बाज़ार के नामकरण का कारण वहाँ एक बड़े पुस्तकालय का होना है, जहाँ लोग समाचार-पत्र तथा पुस्तकें पढ़ते हैं। किंतु केवल 'मेंबर्स' ही यहाँ जा सकते हैं। यहीं लिखा था "Indians and dogs not allowed." जन-साधारण को उससे लाभ न होगा। प्रायः भारतीय लोग उसमें नहीं जा सकते। रिंक के सामने 'तिलके-लाइब्रेरी' में अधिकतर भारतीय जाते हैं। लंडौर में भी एक पुस्तकालय सर्व-साधारण के लिये है। विलकुल किनारे पर एक ऊँचा, बड़ा, कटहरेदार, गोल चबूतरा है, जिस पर प्रति बुधवार तथा शनिवार को बैंड बजता है, अतः वह बैंड-स्टैंड कहलाता है। लाइब्रेरी-बाज़ार में एक दूसरे से सटी हुई सैकड़ों दूकानें हैं, जिनमें दुनिया-भर की सभी वस्तुएँ मिल सकती हैं—हाँ, कुछ महँगी अवश्य। जितनी भी हमारी आवश्यकता तथा सुख-भोग की वस्तुएँ हैं, सभी वहाँ सुलभ हैं। केवल लक्ष्मीजी की आवश्यकता है। वहाँ के दवाखानों, कपड़ों और ट्रायलेट की दूकानों की सजावट और सफ़ाई देखकर लखनऊ के हज़ारतगंज की याद आ जाती है। वहाँ छोटे-बड़े सैकड़ों होटल ठहरने तथा भोजन के लिये हैं। लंडौर-बाज़ार अच्छा है—वहाँ लकड़ी, फल तथा तरकारी आदि की भी दूकानें हैं। कुलड़ी-बाज़ार भी साफ़-सुथरा है। पर लंडौर को लोग कम पसंद करते हैं, उससे तां कुलड़ी अच्छी। लंडौर



बैंड स्टैंड


[बुधवार तथा शनिवार को यहाँ विविध वाद्य बजते हैं ।]



स्टेशन-लाइब्रेरी

[इसके द्वार पर चेतावनी लगी हुई है, जिसका आशय है—हिंदो-स्तानियों का आना मना है ।]

में ही फ़ुटबल-फ़ील्ड है। लंडौर के नीचे मसूरी के उस भाग-भर का गंदा पानी तथा कूड़ा आदि जमा होता है। इससे भी लोग वहाँ ठहरना




लंडौर-वाज़ार, मसूरी

[लंडौर-डिपो से यदि आप मसूरी-पर्यटन को निकलें, तो सबसे पहले आपको यहाँ से गुज़रना पड़ेगा ।]

नहीं पसंद करते। यहीं पर आर्य-कन्या-पाठशाला, आर्य-समाज-मंदिर, सिख-गुरुद्वारा और सनातन-धर्म-मंदिर है। स्वर्गाय पं० श्रीधरजी पाठक का निवास-स्थान इस होटल के ठीक पीछे है।

इसके अतिरिक्त घूमने के लिये 'कैमिलस बैंक रोड' अत्यंत चित्ताकर्षक है—प्रायः लोग वहाँ घूमने जाते हैं। वहाँ से हिमालय का

'स्नोव्यू' भली भाँति दिखाई देता है - कितनी शांति और सौंदर्य वहाँ



मसूरी का नरक

[लंदौर-बाज़ार के पीछे का दृश्य]




कैमिल्लस वैक रोड

विराजमान है । पैदल और घोड़ों पर चढ़े लोग घूमते दिखाई देते हैं ।

यहाँ के घोड़े बहुत मजबूत होते हैं, और उनके पैर इतने सभ्य होते हैं कि ऊँचे-नीचे स्थान और तंग पगडंडियों पर भी वे चले जाते हैं, इनका पैर नहीं फिसलता। यदि आप बिल्कुल नए आदमी हैं, तो घोड़ा किराए पर ले लीजिए, जो कद का छोटा और मजबूत होता है, और उसका मालिक आपके पीछे-पीछे घोड़े की दम पकड़े चलता रहेगा। जगह-जगह कैमिल्स बैंक रोड में आपको सीमेंट के चबूतरों वन मिलेंगे, जिन पर घूमनेवालों को थककर बैठने की बड़ी सुविधा रहती है।

इसके अतिरिक्त यहाँ 'स्कैंडल प्वाइंट' (कैमिल्स बैंक रोड के प्रायः



शीतकाल में स्कैंडल प्वाइंट

[यहाँ से हिमाच्छादित पर्वतों का दृश्य बहुत स्पष्ट दिखाई देता है।]

बीच में) है, जिसमें टीन की शेड पड़ी है। यहाँ यात्रियों को बैठने की सुविधा रहती है, और लोग यहाँ सूराँदय का दृश्य और स्नोव्यू भी देखने जाते हैं। यह सड़क बहुत लंबी और सलोतर है।

मसूरी अपने स्कूलों के लिये भी सदा से प्रसिद्ध रही है। यहाँ लड़के

तथा लड़कियों के लिये बहुत-स स्कूल हैं—जैसे सेंट जोसेफ आदि । ई० आई० आर० द्वारा संचालित 'ओक ग्रीव स्कूल' भी 'भारी-पानी' के निकट है । मसूरी 'थिकनिक' और 'इक्सकुरशंस' के लिये भी बहुत ही प्रसिद्ध और अपूर्व स्थान है । घनानंद-हाईस्कूल मसूरी के धरातल में और छोटे बच्चों के लिये क्विन्ट स्कूल शिक्षण-कला-प्रेमियों के लिये दर्शनीय स्थान है ।

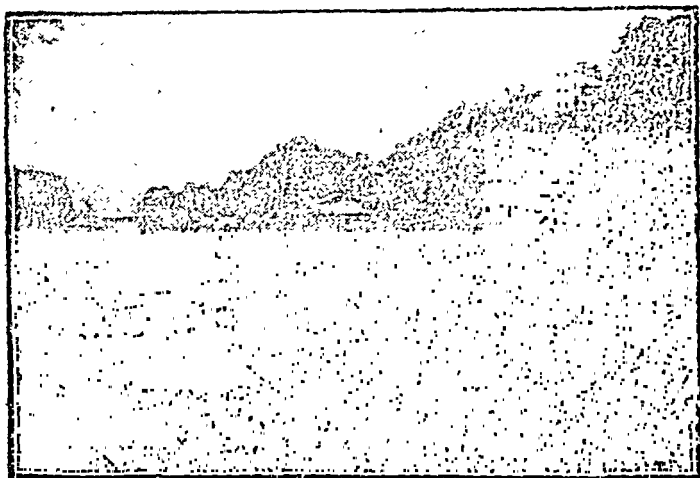
यहाँ के दर्शनीय स्थान ये हैं—

(१) कंनो-गार्डन या म्युनिसिपल-गार्डन—यहाँ जाने को लाइब्रेरी-बाज़ार से रास्ता गया है । लगभग १ या १½ मील पर है—नीचे की ओर । छोटा-सा स्थान है, किंतु बहुत सुंदर और एकांत । इसमें प्रायः सभी पहाड़ी पेड़ मिलेंगे—जैसे पाइन, पापलर, ओक आदि । यहाँ नाना प्रकार के बहारदार फूल मिलते हैं । एक कमरा है, जहाँ कुछ पेड़ धूप आदि से बचाने के लिये रक्खे हैं ।

(२) हैपी वैली—यह मसूरी में सबसे ज़्यादा निचाई पर स्थित है । इसमें एक ओर तो पहाड़ी खेती होती है, और एक ओर सुंदर 'टेनिस-कोर्ट' हैं, जो लगातार दूर तक चले गए हैं । यहाँ का दृश्य बहुत ही सुंदर है । मसूरी में केवल यहीं खेती होती है । यहाँ पर्याप्त समतल भूमि है, और यहाँ 'टेनिस-कोर्ट' बने हैं । यहाँ भी लाइब्रेरी-बाज़ार से होकर जाना पड़ता है, और यह भी प्रायः एक मील पर है । शालीवेल होटल की ओर से उतरकर यहाँ जाते हैं ।

(३) चंडालगढ़ी या हाईलैंड हिल—हैपी वैली से लाल स्कूल होते हुए हम लोग चंडालगढ़ी गए । नाम ही से पता चलता है कि इसकी चढ़ाई बहुत सीधी है । मार्ग में महाराज कपूरथला की बड़ी विशाल कोठी सड़क के किनारे दाहनी ओर पड़ती है । इसके बिलकुल ऊपर पहुँचने पर एक सुंदर, चौड़ा चौरस्ता-सा और एक सुंदर भवन बना है, जिसका नाम राधा-भवन है । यह किसी सेठ ने मोल ले

लिया है। इसकी सजावट देखने योग्य है। कहते हैं, शायद अमीर काबुल को अँगरेजों ने यहीं कैद किया था। यहाँ से हिमालय के



हैपीवैली और शार्लिवेल होटल

[नगर के कोलाहल से दूर, सभी सुखों और सुविधाओं से परिपूर्ण यह होटल अपने ढंग का एक ही है।]

हिमाच्छादित पर्वत-शृंग दिखाई देते हैं—यदि आकाश मेघ-रहित और स्वच्छ हुआ, तो सूर्य की किरणों जब उन पर पड़ती हैं, उस समय ऐसा जान पड़ता है, मानो किसी ने एक बहुत विस्तृत और चमकता हुआ रजत-खंड रख दिया हो। यहाँ से मोटर की सड़कें और चलते हुए मोटर ऐसे लगते हैं, जैसे जापानी खिलौने। यहाँ की बात हम लोग कभी नहीं भूल सकते। जब हम लोग 'राधा भवन' के निकट थे, तो पानी बरसा, इतनी जोर से और इतनी देर तक कि हम लोग बराबर काँपते रहे—ठंडक के कारण। खड़े होने की जगह भी हम लोगों को एक गज चौड़े दरवाजे की खोल के अंदर मिली। उस समय

महामना मालवीयजी भी चंडालगढ़ो ही में अपना स्वास्थ्य सुधारने के लिये रहते थे । पानी बरसने पर मसूरी बहुत ही ठंडी हो जाती है ।

(४) डिपो या लाल तिब्बा—यहाँ भी एक पानी की टंकी है, जो लंदौर को पानी सप्लाई करती है । इस ओर पाइन (देवदारु) के पेड़ बहुत हैं । मसूरी में यह सर्वोच्च स्थान है । चढ़ते-चढ़ते भगवान् याद आ जाते हैं । पर क्या मजाल कि ज़रा भी तबियत ऊब जाय । इस ओर अँगरेज़ों और अँग्लो-इंडियनों की बस्ती अधिक है । मनुष्यों की वृद्धि ने पहाड़ों को नंदन-कानन बना लिया है । यहाँ भी 'टेनिस-कोर्ट' बने हैं । छोटे-छोटे, स्वस्थ अँगरेज़ों के वच्चे निधड़क पहाड़ों पर उचकते-फाँदते रहते हैं । एक हम लोग है कि वच्चा घर के बाहर निकला, और कहा—“जूजू काट खायगा !” फिर क्यों न हमारे वच्चे कायर और डरपोक हों ?

डिपो की चोटी पर पहुँचने पर आप एक लोहे की प्लेट लगी देखेंगे, जिसमें खुदा है । बदरीनारायण कितनी दूर हैं, और केदारनाथ किस ओर है, आदि । सतलज वैली, गंगोत्तरी, यमुनोत्तरी, नंदादेवी आदि यहाँ से दिखाई देते हैं, और उनकी दिशा का ज्ञान होता है । वहाँ प्रकृति की लीला-भूमि देखिए, और दूर पर 'स्नोव्यू' । ऐसा लगता है, मनुष्य इस दुःखमय संसार से हटकर किमी दूसरे संसार में आ गया हो । दूरबीन से देखने में यहाँ से वर्फ का दृश्य बहुत साफ़ दिखाई देता है । इस पर्वत-खंड के सामने ही वे खड़े हैं, जहाँ शिलार्जात पाई जाती है ।

(५) जवर खडू या खेत—डिपो के आगे है । यहाँ के जंगल में जंगली जानवर हैं, पर शिकार करना मना है—यह एक प्लेट में लिखा है । यहाँ एक सोता हाल ही में निकला है । डिपो जाते समय जो नीचे घनघोर जंगल पड़ता है, उसी में से होकर मार्ग है । घाटी में 'Wood College' है, जहाँ अँगरेज़-वच्चे पढ़ते हैं । ब्रॉडिंग भी इसी के नीचे है ।

(६) खट्टा पानी—डिपो की ओर है। गणेश-होटल से डिपो की ओर १ फ़र्लांग बढ़ने पर हमें एक नीचे जाता हुआ मार्ग मिलेगा, जो खट्टा पानी जाता है। मार्ग में एक पानी की टंकी पड़ती है। थोड़ी दूर बाद बस्ती छूट जाती है। फिर अनेक चूने के भट्टे (कारखाने) पड़ते हैं। उसे पार करने के बाद जंगल को मार्ग जाता है। पाइन के वृक्ष अनेक इस ओर हैं। खट्टे पानी में टोल टैक्स की चुंगी है। जो टेहरी राज्य से आते हैं, उन पर चार आने टैक्स पड़ता है। पानी बर्फ़ को मात करता है। इसी ओर से टेहरी राज्य को सड़क जाती है। बड़ा घना जंगल इस ओर है—मार्ग बीहड़ है।

(७) कंपनी खड्ड—इसका पानी बहुत ही अच्छा है। लोग यहीं का पानी अधिकतर पीते हैं। यह गणेश-होटल के बिलकुल पिछवाड़े है। बहुत ऊँचे (२ मर्द) से मोटी धार गिरती है। मार्ग में सिखों की गुरुसिंह-सभा पहले पड़ती है। फिर मंसाराम के खच्चड़खाने की ओर से जाना पड़ता है। यह दोनों ओर पर्वत-शिलाएँ खड़ी हैं। दृश्य अत्यंत अच्छा है। पगडंडियाँ बहुत छोटी-छोटी हैं।

(८) बालोंगंज—यह सेंट जोसेफ़-स्कूल के निकट है। यहीं मसूरी के बड़े-बड़े कॉलेज और स्कूल हैं। घंटाघर से कुलरी को एक मार्ग जाता है (घंटाघर के नीचे ही सेवा-दन का दफ़्तर है), और एक मार्ग बालोंगंज जाता है। काफ़ी ढालू मार्ग है। इसी ओर एक स्कूल भी है। किंग्स केव से गणेश-होटल के दो मार्ग हैं—एक लाइब्रेरी-बाज़ार होकर और एक बालोंगंज होकर।

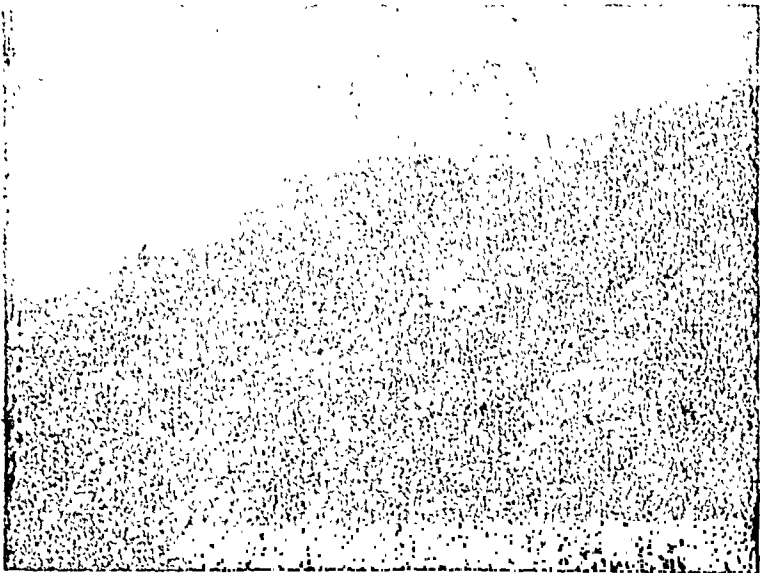
(९) मासी-फ़ाल—यह भी स्कूल की ओर ही है। यह अत्यंत सुंदर घाटी है। संभव है, वहाँ जंगली जानवर हों—ऐसा लगता है। वहाँ किसी अँगरेज़ की 'स्टेट' है। वह चार आने 'चार्ज' कर लेता और अपना 'गाइड' भी दे देता है। ऊपर से बहती हुई नदी है।

एक टैंक बना लिया गया है, जिसमें उसका पानी जमा होता है। आध मील चलकर ५-६ फीट की उँचाई से गिरता है। प्राकृतिक दृश्यों की दृष्टि से यह स्थान बहुत उत्तम है। मसूरी से देहरादून जो मार्ग जाता है, उसी पर यह मासी-फ़ाल है।

(१०) चमरखडू—लाइब्रेरी बाज़ार से दो मील पर है। इसी ओर सित्राय होटल है, जो मसूरी के सर्वश्रेष्ठ होटलों में गिना जाता है, और चंडालगढ़ी जाते समय मार्ग में पड़ता है। चमरखडू को नीचे मार्ग जाता है। ढाल बहुत है। एक मोटी धार गिरती है। नीचे भी पहाड़ ऊपर भी पहाड़। पानी पीने को पाइप लगा है।

(११) मरे-फ़ाल्स।


(१२) सिविल हॉस्पिटल और उसके आस-पास से मसूरी का दृश्य—यह बालोंगंज जाते समय मार्ग में पड़ता है।



सिविल हॉस्पिटल से मसूरी का एक दृश्य

(१३) लंडौर—यहाँ अँगरेज़ों की स्थायी बस्ती है। अँगरेज़ों के लिये यहाँ अस्पताल बना है। यह सुंदर स्थान है।

(१४) गन हिल—यहाँ एक बहुत भारी तोप और पानी की एक बहुत बड़ी टंकी है, जो कुलरी और कैमिल्स बैंक रोड के भाग को पानी सपलाई करती है। यदि कैमिल्स बैंक रोड से जायें (उधर से भी रास्ता गया है), तो ऊबड़-खाबड़ मार्ग है। लाइब्रेरी-बाजार से जो रास्ता गया है, वह बहुत अच्छा है। यहां रिक्शा नुड़े करने की यात्रा नहीं है। रानी कलशिया की कोठी भी मार्ग में पढ़ती है। यह बहुत ऊँची पहाड़ी है। प्लेडियम सिनेमा (जो हैकमैस ग्रांड होटल के अधीन है) की ओर से भी मार्ग गया है।



केंपटी-काल का पूर्ण दृश्य

होते हुए) है। यह मसूरी से ८ मील है। घोड़े पर, रिक्शा पर या पैदल जाया जा सकता है। हम लोग तो पैदल ही गए। एक पहाड़ी

(१५) भारी पानी—राजपुर से आनेवाली पैदल सड़क की चौकी पर भारी पानी है। चौकी भारी पानी आउट पोस्ट कहलाती है।

मसूरी से कुछ दूर पर देखने योग्य स्थान निम्न-लिखित हैं—

(१) केंपटी-काल—यहाँ जाने का रास्ता लाइब्रेरी-बाजार या कैमिल्स बैंक रोड से होकर (ग्रेवयार्ड

ले लिया साथ में—वह रास्ता भी दिखाता था, और थर्मस, फ़ोटो कैमरा, खाने का सामान और दरी आदि लिए था। यहाँ बड़े सस्ते आदमी मिल जाते हैं। कैंपटी-फ़ाल में खाने को कुछ नहीं मिलता, अतः खाने को साथ ही ले जाना चाहिए। यदि यहाँ



कैंपटी-फ़ाल (निकट का एक दृश्य)


से और आगे जमना-त्रिज भी जाना हो, तो दो दिन का भोजन रख लेना चाहिए, और ओढ़ने-बिछाने का सामान भी, क्योंकि एक दिन अवश्य लग जाता है। ३ घंटे का रास्ता है। रास्ते में बिजली के तार के खंभे बहुत दूर-दूर पर लगे हैं—सील-मील-भर की दूरी पर। बात यह है कि एक ऊँची पहाड़ी से दूसरी नीची पहाड़ी पर तार ले जाना है, तो दो-

खंभे काफ़ी हैं, मील-मील-भर की दूरी पर। रास्ते में कोई भरना नहीं मिलता, किंतु हम लोगों के पास पानी था ही। यहाँ के खेत भी दर्शनीय होते हैं। हमारे यहाँ के खेतों की भाँति थोड़े ही होते हैं। दूर से देखने से ऐसा लगता है, जैसे मखमल बिछी हुई सीढ़ियाँ हों। बराबर ज़मीन न होने के कारण एक ही खेत कई जगह ऊँचा-नीचा होता है। खेत, मैदान, जंगल, खोह, चट्टानें, पशु-पक्षी आदि देखते-भालते हम लोग कैंपटी-फ़ाल पहुँचे। काफ़ी थक चुके थे, गरमी भी काफ़ी थी। लगभग ४,००० फ़ीट नीचे उतरना पड़ता है, तब कहीं भरने तक पहुँच पाते हैं। ऊँचे से भरने का दृश्य बड़ा सुंदर है। बहुत ऊँचाई से पहाड़ पर से मोटी पानी की धारा गिरती है—एक स्थान पर मुख्य रूप से, और यों तो हर तरफ़ से उस घाटी में पानी आता रहता है, पचासों छोटी-छोटी धाराएँ हैं। जहाँ पानी गिरता है, उसके कुछ नीचे एक खड्ड सा है, उसमें पानी भरता रहता है—लगभग ११ गज़ चौड़ा होगा। अंगरेज़-बच्चे उसमें तैर रहे थे—मछलियों की तरह। हम लोग तनिक और ऊपर चढ़ गए, और खूब नहाए। मोटी धार के नीचे खड़े होने से डर-सा लगता था। ऐसा मालूम होता था, जैसे महान् पर्वत के अंग-अंग में कोई भयावनी शक्ति निहित हो। यहाँ धान बहुत बोया जाता है। खूब नहाए, और फिर ऊपर चढ़े। इतना परिश्रम पड़ा, और इतनी गरमी थी कि हाँप गए, और पसीने से तर हो गए। भोजन किया, फ़ोटो ली, और आराम किया।

(२) यमुना-त्रिज—यहाँ से ५-६ मील पर यमुना-त्रिज है। यह भी बहुत ही सुंदर दर्शनीय स्थान है। यहाँ यमुनाजी के दर्शन होते हैं। रस्ती का पुल है, पार करने के लिये। यह स्थान टेहरी राज्य में है। सवारी पर आनेवालों को चुंगी देनी पड़ती है। एक शिव-मंदिर भी है। लहरें एक दूसरे से लड़ती, मिलती, टकराती और घ-घ-घ करती आगे बढ़ी चली जाती हैं—बीच-बीच में पर्वत-खंड और उनके चारों ओर

दुग्ध के समान उज्ज्वल और पवित्र जल । बड़े भाग्य से ऐसे प्राकृतिक दृश्यों के दर्शन मिलते हैं । यहीं से दूसरे दिन फिर मसूरी पहुँचे ।


(३) सहस्रधारा—देहरादून और मसूरी के बीचोबीच में मोटर-सड़क पर ही स्थित 'राजपुर'-नामक एक सुंदर स्थान है । जब मसूरी की



सहस्रधारा (राजपुर) और बाल्दा-नदी×लेखक

मोटर की सड़क नहीं बनी थी, उस समय इस स्थान की विशेष ख्याति थी । अब तो विशाल भवन निर्जन हैं (देहरादून से ७ मील) । यहाँ से २ कोस पर सहस्रधारा या संनसनधारा-नामक एक विशेष दर्शनीय स्थान है । मुझे जितना सुंदर और अच्छा यह स्थान लगा, उतना कैंपटी-फाल और यमुना-त्रिज भी नहीं । यहाँ का दृश्य मनुष्य अपने जीवन में कभी नहीं भूल सकता । हम लोग मसूरी से राजपुर पैदल ही आए । मार्ग में बाईं ओर बहुत दूर पर और बहुत नीचे खड्ड में एक झरना हमारे

मार्ग से समांतर-सा बहता दिखाई देता है। रास्ते में चकैया आड़ू तथा अन्य जंगली और पहाड़ी फलों के बहुत-से पेड़ मिले। उन्हें खाते और तोड़ते चले। समय कटते कितनी देर लगती है। जूना काट रहा था, पैर थके थे, नीचे उतरने पर कंकड़ चुभ रहे थे; पर मस्तिष्क इस ओर जाता ही



हाफ़ वे हाउस

[राजपुर और मसूरी के बीच में]

कैसे, वह तो प्राकृतिक शोभा देखने में व्यस्त था। राजपुर में पूड़ी बनवाकर खाई, और इतनी खाई कि पेट फटने लगा। दूकानदार से कह दिया था कि मिर्च बिलकुल मत डालना तरकारी में—तब तो उसने इतनी मिर्च डाली कि मुझे मिर्च की ही तरकारी वह लगी, आलू की नहीं। यदि कहीं कह देता कि मिर्च डालना, तो भगवान् जाने क्या हाल होता। खैर, खापीकर सहस्रधारा की ओर चल दिए। थोड़ी दूर पर एक बरसाती नदी मिली। उसे पुल से पार किया। दो मील चलकर एक बड़ा गहरा गड्ढा मिला, जो बहुत चौड़ा और खुरक था। पर लौटने पर वहाँ ऊपर कमर-

कमर पानी भरा मिला, क्योंकि लौटने के पहले काफी वर्षा हो चुकी थी। यहाँ बड़े काले पत्थर के टुकड़े मिलते हैं। आगे चलकर सड़क मुड़ती है। थोड़ा आगे चलकर बाईं ओर एक धर्मशाला है। कितना रमणीय यह स्थान है—उपस्था और योग-साधन के उपयुक्त। पास ही एक नदी है, और उस पर पुल। इधर-उधर खेत—सीढ़ी की भाँति—और चारो ओर ऊँचे-ऊँचे पहाड़। पुल पार करके एक छोटा-सा बाज़ार पड़ा, जिसमें कुछ दूकानें थीं। बर्फ़ा-पेड़ा और कड़हिया में भुने हुए चने और भूँगफली, यही यहाँ मिल सकता है।

सहस्रधारा पहुँचे। वहाँ के गंधक के चरमे में नहाए। कहाँ तो पेट फटा जाता था, और कहाँ उसका पानी पीते ही सब स्वाहा! और भूख लग आई। यह है उस पानी का प्रभाव। मुझे वहाँ बहुत-से लोग मिले, जिन्होंने बताया कि हम वर्षों से चर्म-रोग से पीड़ित थे, और लाखों दवाएँ करके हार चुके थे, किंतु ६-७ दिन में ही अपने रोग में आधी कमी पाते हैं।

पास ही बाल्दा-नदी बहती है। एक महादेवजी का मंदिर तथा सहस्रधारा देवी का मंदिर भी पास ही है। सहस्रधारा नाम का स्थान वास्तव में अपने नाम के अनुकूल ही है। वह पहाड़, जिस पर यह है, सैकड़ों स्थानों से रसियाता है, इसीसे तो सहस्रधारा नाम पड़ा। पहाड़ों के गुहा-गर्भ में एक कुंड है। निकट ही एक धर्मशाला भी है। यहाँ पहाड़ों के बीच में बनी दो-चार भोपड़ियाँ बड़ी शोभा देती हैं। यहाँ चारो ओर पचासों भारने भारते दिखाई देते हैं। पहाड़ के भीतर एक मोती के समान जल का कुंड है। वहाँ के पर्वत से हल्की-हल्की फुहार पानी की सदा पड़ा करती है। पर्वत वृक्षां और पौधों की हरियाली से परिपूर्ण है। स्वयं नदी कई स्थान पर भारने बनाती रहती है। इस स्थान का न देखना भगवान् की दी हुई आँखों के लाभ से वंचित होना है। जाने की इच्छा तो न होती थी, पर जाना था ही—बहुत वेमन से वहाँ से चले। रास्ते


में मेरे एक साथी के बिच्छू पत्ती (पलाकी) लग गई । इसके लगते ही छोटे-छोटे दाने पड़ जाते हैं, और ज़हर चढ़ जाता है, परंतु भगवान् की कारीगरी देखिए—उसी के पास ही एक और पौधा उगता है, उसकी पत्ती का रस लगा देने से तुरंत ही ठंडक पड़ जाती है ।

आगे बढ़ते ही भूमलधार पानी बरसने लगा । दोनों ओर ऊँची-ऊँची पहाड़ी चट्टानें, उनके बीच में ऊँचा-नीचा, खदरीला रास्ता, जिसमें कहीं घुटने तक और कहीं कमर तक पानी भर गया था । बराबर पत्थर के टुकड़े टूट-टूटकर गिर रहे थे । यदि एक भी टुकड़ा हम लोगों पर गिर पड़ता, या पैर क्षिप्तने के कारण हम लोग बह जाते, तो कहीं नानो-निशान भी न रह जाता । किंतु “जाको रात्रे साइयाँ, मार न सकके कोय ।” वह नदी, जो जग सी थी, लौटने पर बहुत बड़ी हो गई थी । यदि पुन न होता, तो हम लाभ उसे पार नहीं कर सकते थे—इतनी तीव्र धारा थी । छाना लगाए थे, बरसानी कोट पहने थे, पर बिल्कुल तरबतर थे । बरसान में पहाड़ी दृश्य कैसा होता है, यह देखने का सौभाग्य हुआ । दस-दस बदन पर भागने मार रहे थे, और हरे-भरे जंगल लहरा रहे थे । राम-राम करके राजपुर पहुँचे, कपड़े बदले, भगवान् को धन्यवाद दिया, और भोजन किया । ऐसी सुखवारी और भयानक सहस्रधारा की यात्रा रही । सहस्रधारा प्राकृतिक सौंदर्य की परा कात्रा है ।

अब मझूरी के त्रिपथ में कुछ फुटकर एवं आवश्यकीय वस्तुओं का उल्लेख करके मैं यह वर्णन समाप्त करता हूँ । वहाँ लोग तो घूमने, आराम और आनंद करने जाते हैं—और केवल वे ही लोग, जिनके पास रुपया और समय दोनों होता है, या वे लोग, जो अपना स्वास्थ्य सुधारने जाते हैं ।

वहाँ प्रसन्नता और सुख प्रत्येक परदेसी के मुँह पर दिखाई देगा । जंगल में सचमुच मंगल मनाया जा रहा है । ‘रिक्रिएशन’ और सुख-भोग की सभी वस्तुएँ वहाँ पर्याप्त रूप में हैं । राकसी, जुबली प्रभृति अनेक सिनेमा-घर हैं ; ‘रिंक’ है, जहाँ ‘स्केटिंग’ होती है; अँगरेजों

का नृत्य-गृह (ट्रावाडीरो) है, तथा अन्य खेल-कूद के भी सामान हैं । नित्यप्रति मैच, कुश्ती, कॉन्कॉस, गान या नेताओं की स्पीचें—कुछ-न-कुछ वहाँ होता ही रहता है । वहाँ रहनेवालों का कार्य-क्रम भी यही है— खाना, घूमना, सोना या विनोद करना । हर ओर, हर समय आपको रंग-विरंगी, उम्दा-से-उम्दा साड़ियाँ पहने स्त्रियाँ तितलियों की तरह इधर-उधर उड़ती दिखाई देंगी । चारो ओर जैसे सौंदर्य का समुद्र उमड़ रहा हो । पुरुष अपने अच्छे-से-अच्छे सूट, अचकन या अन्य पोशाकें पहने मित्रों या अपनी स्त्रियों के साथ टहलते दिखाई देते हैं । कहीं विलियर्ड हो रहा है, और कहीं अन्य 'इनडोर गेम्स' । रेडियो की आवाज़ तो हर ओर गूँजती रहती है । पंडित जवाहरलाल नेहरू उन दिनों मसूरी ही में थे । उनके दर्शन का सौभाग्य भी प्राप्त हुआ ।



राष्ट्रपति पं० जवाहरलाल नेहरू

इन अच्छाइयों को देखते हुए हमें वहाँ की कुछ बुरी बातों को भी न भूल जाना चाहिए । यह मैं बता चुका हूँ कि राजे-महाराजे, नवाब, बड़े-बड़े

जमींदार और ताल्लुकेदार वहाँ आते और ऐशोश्रागम में पानी की तरह रूपया उड़ाते हैं। उनके इस नैतिक पतन को देखकर चोम और हृदय को कष्ट होता है। एक ओर अमीरों की रंगरेनियाँ और गुलशरें देखिए, और दूसरी ओर वहाँ के निचाली पहाड़ियों की मृत-शमल, कपड़े, भोजन और रहने का स्थान। वे परिश्रमी, ईमानदार और सौंदर्य होते हैं, और कदाचित् इसी का फल भगवान् उन्हें कष्ट के रूप में देता है। वे शरीर के मँले नहीं, उनका बाय शरीर भले ही बिचरी में डका हो, किन्तु उन मरुभूमियों और आवि पेट गानेवालों की अंतर्जन्मा हम नम्य कहलानेवालों से कहीं स्वच्छ है, बल्कि कहीं उच्च है। मसूरी में दो सीज़र होते हैं—पहला मई, जून और जुलाई के महीने में। जुलाई में चारिश होने लगती है, अतः जून के अंत तक वहाँ की भीड़ छूट जाती है, और दूसरा सीज़न सितंबर और अक्टोबर में होता है। इसी सीज़न में हिमाच्छादन पर्वत-श्रेणियों का दृश्य यहाँ से अत्यंत आकर्षक होता है। मन्ना आनंद यात्रकल ही आता है। इसमें अधिकतर पंजाबी लोग ही आते हैं। पहाड़ का सर्वश्रेष्ठ सीज़न तो वर्षा के पश्चात् ही होता है। बेचारे पहाड़ी इन्हीं छ महीनों में मज़दूरी करते हैं, और शेष छ महीने बेघर ग्वाते हैं।

मसूरी में ताज़े फल और तरकारी को छोड़कर अन्य सभी वस्तुएँ प्रायः उसी भाव में मिलती हैं, जिस भाव में मैदानों में। तरकारी और फल अवश्य बहुत महँगे होते हैं, और चीज़ें तो बुद्ध ही महँगी होती हैं।

मसूरी में भी भिखारियों को देखकर थोड़ा आश्चर्य अवश्य हुआ, किन्तु वैसे ही विचार आया कि भारतवर्ष ही कंगाल है, अतः कँगलों का सभी स्थानों पर पाया जाना स्वाभाविक है। खैर, भिखारी वहाँ थे कम। पूरनचंद एंड संस का रिंक भी है तथा जुवली-पिक्चर-पैलेस भी। इसके अतिरिक्त और बहुत-सी कोठियाँ उनकी हैं। भंसाराम एंड संस

भी वहाँ के धनाढ्य पुरुषों में हैं—उनका गणेश-होटल, मालिंगर-होटल (गणेश होटल के ऊपर), राक्सी-होटल, राक्सी-पिक्चर-पैलेस आदि हैं । लंडौर में इन्हीं के घर के नीचे इनका बैंक है ।


इस यात्रा का वर्णन मैंने बहुत संक्षेप में किया है । यह भी ध्यान रखना है कि सभी आवश्यक वस्तुओं का वर्णन हो जाय, जिससे वहाँ यदि कोई भाई जायँ, तो शायद इस वर्णन से उन्हें कुछ सहायता मिल सके । साथ में फ़ोटो कैमरा, थरमस, बरसाती ओवर-कोट, दूरबीन, छाता आदि होना परमावश्यक है ।

नैनीताल



प्रकृति-पुरुष ने प्रकृति का निर्माण करके अपना नाम सार्थक किया है । प्रकृति के नाजे, नदी, पर्वत आदि तो सुंदर हैं ही, पर प्रकृति की कारीगरी में सुंदरतम वस्तु मनुष्य है, और मनुष्य की भी सर्वोत्तम वस्तु उसकी बुद्धि है । इसी के सहारे मनुष्य न-जाने कैसे-कैसे अपूर्व रहस्यों का उद्घाटन करता है । निर्जन, हिंसक पशुओं से पूर्ण और अगम्य स्थान आज उसने पृथ्वी के नंदन-कानन बना दिए हैं । नैनीताल भी एक ऐसा ही स्थान है ।


मैं चारबाग-स्टेशन से सायंकाल ६-१५ की गाड़ी (ई० आई० आर०) से नैनीताल चल दिया । १२ बजे रात्रि को वरेली पहुँचा । वहाँ गाड़ी बदली । प्रातःकाल ५ बजे काठ-गोदाम पहुँचा । स्टेशन बड़े सुंदर स्थान में है ।



काठगोदाम

इसके चारो ओर पर्वत है । यों तो गाड़ी ज़बू लज्जुओं पहुँचती है, तभी से पर्वतों के दर्शन होने लगते हैं, और पृथ्वी ऊँची-नीची होने के कारण दो इंजन लग जाते हैं । ट्रेन से पहाड़ों का दृश्य और शोभा बहुत

रास्ते, वैसे ही सुंदर प्राकृतिक दृश्य, वैसे ही भरने। आधी दूर के बाद तो हरियाली आदि में बहुत वृद्धि हो जाती है। श्रेणीबद्ध पर्वतीय वृक्षों के शिखर ऐसे लगते थे, जैसे उन पर भाड़-कानूस रक्खे हों। यहाँ की सड़क मसूरी की सड़क से अधिक चौड़ी है। कहते हैं, काउगोदाम से नैनीताल की सड़क इंजीनियरिंग का एक अति उत्तम नमूना है। थोड़ी दूर और बढ़कर दो सड़कें हो जाती हैं—एक तो अलमोड़ा आदि को चली जाती है, और दूसरी नैनीताल को। हमारी मोटर नैनीताल-वाली सड़क पर आ गई, और आगे बढ़कर टोल-टैक्स देना पड़ा, और फिर मोटर सीधी नैनीताल-भील के पास ही तल्लीताल में स्थित



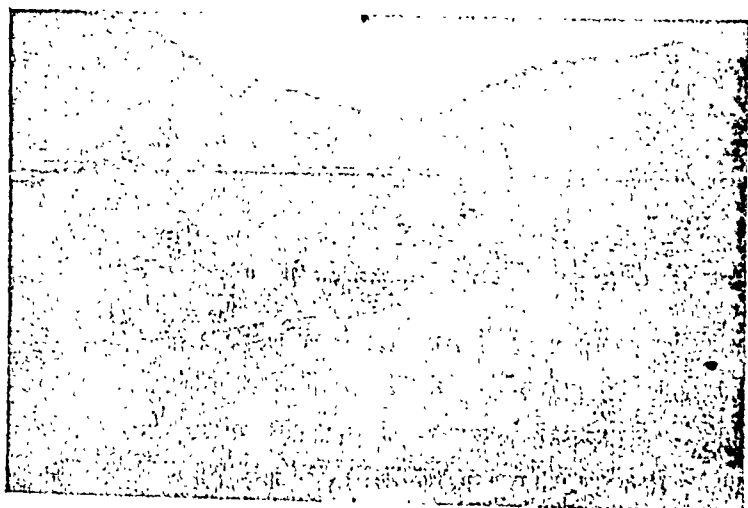
नैनीताल की एक भील

डाकखाने के पास रुकी। हम लोग हिमालिया-होटल में गए, पर बाद में इंपायर-होटल में एक कमरा ले लिया।

नैनीताल मसूरी से कुछ नीचा है। यहाँ की मुख्य दर्शनीय वस्तु 'नैनीताल' है। यह भील $\frac{3}{4}$ मील लंबी और $\frac{1}{2}$ मील चौड़ी होगी।

इसके एक ओर तल्लीताल बसा है, और दूसरी ओर मल्लीताल। तल्लीताल के आगे मोटरें जाने की आज्ञा नहीं। गवर्नर और बहुत बड़े अफसरों की मोटरों को छोड़कर अन्य मोटरें नहीं जा सकतीं। यहाँ भी लोग रिकशा पर चलते हैं या पैदल। तल्लीताल घना बसा है। यह काकी सगाट है, अतः नीचे का बाजार और मकान प्रायः वैसे ही हैं, जैसे मैदानों में होते हैं। यहाँ हिंदुस्थानी बस्ती है, अतः मकान गंदे और छोटे हैं, और दूकानें भी हिंदुस्थानी तथा काकी गिचबिच। मुझे नैनीताल मसूरी की भाँति पसंद नहीं आया।

डाकखाने के नीचे ही गंधक का एक चश्मा है। इसका जल बहुत हाज़िम है, और अधिकतर लोग इसी जल का प्रयोग करते हैं। नैनीताल में बंधे हैं, जिनमें भील का पानी आता है। कहते हैं,



नैनीताल की भील का एक दृश्य

‘लाइम वाटर’ होने के कारण उससे पेट झराव हो जाता है। नैनीताल की जल-वायु भी मसूरी के मुकाबिले में अच्छी नहीं, यह भी


वहाँ के ही लोगों का कहना है। चढ़ल-पहल यहाँ भी बहुत रहती है, किंतु मसूरी और नैनीताल में भेद यह है कि नैनीताल में गवर्नमेंट सीट होने के कारण अफसरों और राजनीति से संबंध रखनेवालों की ही संख्या अधिकता से दिखाई देगी। बड़े-बड़े वुजुर्ग, बड़े-बड़े अफसर तेज़ी से अपने काम पर जाते दिखाई देते हैं—जैसे उन्हें फुरसत न हो। यहाँ लोग अपने-अपने कामों से जैसे आते हों। 'एक पंथ, दो काज' हो जाते हैं—पहाड़ी प्रांत की सैर भी और अफसरों से मिला-भेंटी भी। वह मस्ती, वह बेपरवाही, वह विनोद, छुट्टी और आराम करने का भाव, जो मसूरी में लोगों के चेहरे पर दिखाई देता है, यहाँ नहीं। यहाँ लोगों के चेहरे गंभीर होते हैं—अपने बड़प्पन में डूबे हुए, जैसे वहाँ के मामूली लोगों से वे लोग कटे-कटे घूमते हों। मसूरी की-सी आत्मीयता, प्रेम और समता का भाव यहाँ कहाँ ?

ऐसा नहीं कि यहाँ केवल अफसर और 'जीहुज़ूर' लोगों का ही जमाव रहता हो, बल्कि बहुत-से और लोग भी पर्वतीय सुंदरता देखने के लिये आते हैं। उनके चेहरों में आप वे ही सब बातें पावेंगे, जो मसूरी में। भेद इतना ही है कि मसूरी में केवल एक ही 'कैटागेरी' के लोग होंगे, और यहाँ दो 'कैटागेरी' के। मसूरी के मुक़ाबिले में यह स्थान छोटा भी है, और अधिक घना बसा भी। कारण यह कि संयुक्त प्रांत के लोगों के लिये सबसे निकट यही 'हिल-स्टेशन' है, और कदाचित् सबसे सस्ते में लोग यहाँ निपट लेते हैं। मक़ानों के किराए का तो यहाँ वही हाल है, जो मसूरी में, किंतु खाने-पीने का सामान, फल और तरकारी आदि यहाँ मसूरी के मुक़ाबिले सस्ती है।

नैनीताल और उसके आस-पास निम्न-लिखित स्थान देखने योग्य हैं—

- (१) टिफिन टाप, (२) पखानदेवी, (३) लैंड्स एंड, (४) खुरपाताल, (५) सातताल, (६) सूखाताल, (७) चाइना पीक, (८) स्नोव्यू, (९) लडिया-कोटा, (१०) शेर का डंडा, (११)

प्रलांडरस्मिथ-कॉलेज, (१२) कालाखान, (१३) गटिया, (१४)
 सिगाहीधारा, (१५) कृष्णपुर, (१६) शिव-मंदिर, (१७) वीर
 भट्टी, (१८) जूनी बोट, (१९) मनोरा, (२०) गोथा, (२१)
 सेंट जोसेफ - कॉलेज, (२२) वेल्लेजली - गर्स - हाईस्कूल, (२३)
 डालियंत आल सेंट्रल कॉलेज गर्स, (२४) गवर्नमेंट-हाउस, (२५)
 सेक्रेटारियट, (२६) कौमिल-हाउस, (२७) टैंक (गवर्नमेंट-हाउस
 के ऊपर), (२८) सेंट फ्रॉन्सिस कॉलेज, (२९) नैनादेवी का



नैनादेवी का मंदिर (नैनीताल)

मंदिर, (३०) नैनीताल - भील के वाई ओर एक पहाड़ के नीचे
 देवीजी का मंदिर, (३१) आइस-खह (स्नोव्यू के पास), (३२)
 फ्रैंट (खेल के मैदान), (३३) सिनेमा - गृह तथा स्केटिंग
 के लिये विल्डिंग (फ्रैंट के पास), (३४) सूखा ताल और (३५)
 सड़िया ताल ।

अब मैं संक्षेप में मुख्य-मुख्य स्थानों का वर्णन करता हूँ । मैं पहले
 ही कह चुका हूँ कि यहाँ की मुख्य दर्शनीय वस्तु नैनी-भील है । इसके

चारो ओर ऊँचे-ऊँचे पहाड़ हैं। हाँ, जिस ओर पोस्टऑफिस है, उस ओर पहाड़ नहीं हैं। नैनीताल बहुत नीचे पर बसा है। भ्मील के चारो ओर ऊँची पहाड़ियाँ हैं, जिन पर कोठियाँ बनी हैं। कोठियों पर जाने के लिये हर ओर सैकड़ों की संख्या में एसफास्ट की बनी चौड़ी सड़कें हैं। भ्मील की शोभा ऊपर से देखने में बड़ी सुंदर है। विशेषकर रात्रि के समय जब ऊँची-ऊँची पहाड़ियों पर स्थित कोठियों की बिजलियाँ जल जाती हैं, और उनकी परछाईं जल में पड़ती है, तो भलभलाता हुआ शांत जल अपूर्व शोभा दिखलाता है। उस समय जल की स्वर्णिम आभा अद्वितीय होती है। दिन में भी भ्मील की शोभा अपूर्व होती है। पचासों छांटी-छोटी डोंगिया भ्मील में हैं, जो इधर से उधर चलती रहती हैं। हम लोग अक्सर अपने हाथों से भ्मील में 'बोटिंग' का आनंद उठाया करते थे। भ्मील काफी गहरी है, और जल का ताप-क्रम प्रत्येक स्थान पर एक-सा नहीं है—कहीं कुछ गर्म, कहीं ठंडा और कहीं बहुत ठंडा। लोगों का कहना है, इस भ्मील के गर्भ में बहुत-से सोते हैं, जिनसे गर्म और ठंडा पानी निकला करता है, इसी से भ्मील में प्रत्येक स्थान का ताप-क्रम असमान है। प्रायः जल ठंडा होता है। किनारे-किनारे लगी सिवार निकालने के लिये सदा आदमी काम करते रहते हैं। बीच में सिवार नहीं। बीच-बीच में लोहे के गोल-गोल बंद हंडे-से पड़े हैं, बिलकुल वैसा ही, जैसे कलकत्ते में गंगाजी में पड़े हैं। नावों की शोभा उस समय अवर्णनीय होती है, जब उनमें 'रिस' होती है। पालदार नावें एक साथ छूटती हैं, तो ऐसा लगता है, जैसे बहुत-सी बड़ी-बड़ी चिड़ियाँ अपने बड़े-बड़े सफ़ेद पर फैलाए पानी की सतह से चिपकी हुई-सी उड़ती चली जा रही हों। भ्मील के दाएँ-बाएँ पक्षो सड़कें हैं, जिन पर तिपाइयाँ पड़ी हैं। दर्शक उन पर बैठकर अपनी थकावट मिटा और भ्मील की शोभा देख सकते हैं। भ्मील के किनारे कई बोट-हाउस हैं, और एक जल-क्लब भी। तरलीताल से भ्मील की दाहनी ओरवाली सड़क पर थोड़ी दूर चलिए,

तो उसके किनारे बड़ी-बड़ी दूकानें हैं, और उसके किनारे पर स्थित पहाड़ी पर बड़ी-बड़ी कोठियाँ और होटल । यह सड़क मल्लीताल को गई है, और फ्लैट के पास निकलती है । यदि भील के बाईं ओर (तल्लीताल से) चलें, तो किनारे-किनारे बहुत ही सीधी और ऊँची चट्टानें हैं । उस ऊँची पहाड़ी के नीचेवाली सड़क पर दाहनी ओर की सड़क की भाँति चहल-पहल नहीं । वह बहुत शांत स्थान है, जैसे वहाँ शांति का निवास हो । अँगरेजों के बच्चे अपने स्कूल के मास्टर्स के साथ कभी-कभी वहाँ आते और एक ऊँचे स्थान पर बने हुए चबूतरे से फाँद-फाँदकर तैरा करते हैं—ठंडे जल में । वह कितने परिश्रमशील, अध्यवसायी और साहसी होते हैं । उन्हें वैसा ही बनाया जाता है, और हमें बचपन में ही मा-बाप फूल-पान बना देते हैं । तभी तो फूल के ऊपर पैर पड़ने से हमें जुकाम हो जाता है—यह हमारी नाजुकवदनी है, तभी तो वह मालिक हैं, दुनिया-भर में राज्य करते हैं, और हम नाँकर और दुनिया-भर के ठुकराए हुए । तो भी न-जाने हम किस बात पर ऐंठते हैं ?

थोड़ी-थोड़ी दूर पर दोपहर के समय लोग मछली की कटियाँ डाले किनारे पर लेटे या बैठे दिखाई देंगे । होटल या घरों में न सोए, यहीं बैठे और पड़े रहे । चलो, एक शगल ही सही । धनियाँ न गिनीं, प्राकृतिक सौंदर्य के दर्शन ही कर लिए । थोड़ी दूर बढ़ने पर एक देवीजी का प्राचीन मंदिर पहाड़ी की तलहटी में है । वहाँ भक्तों की कमी है । सूट और कलर लगाकर भगवान् और देवी-देवताओं की भक्ति नहीं की जाती । यह सड़क भी आगे चलकर 'फ्लैट' के पास निकलती है (बाईं ओर) । यह सड़क प्रातः-सायं घूमने के लिये बहुत उपयुक्त है । ताल के दक्षिण की ओर के पहाड़ का नाम 'आमार पाटा' और उत्तर की ओर के पहाड़ का नाम 'चीना' है ।

भील के इस ओर मल्लीताल कहलाता है । भील के किनारे ही



नैनादेवी का मंदिर है, जिसमें दो-एक साधु भी दिखलाई दिए। मंदिर में एक छोटा-सा धर्मशाला भी है। मंदिर प्राचीन है, और उसमें मुख्य मूर्ति नैनादेवी की है, किंतु दो-एक अन्य मूर्तियाँ भी हैं। ऐसे स्थान में मंदिर देखकर आंतरिक आनंद होता है। हिंदुत्व का भाव एक बार हृदय में हिलोरें मारने लगता है। मसूरी में भी कदाचित् दो मंदिर हैं। नैनीताल में दो मंदिर हैं।


इसके पास ही दो बड़ी इमारतें हैं—एक में स्केटिंग होती है, दूसरी में सिनेमा-गृह है। पास ही एक ऊँचे पर काफ़ी बड़ा कटहरेदार चबूतरा है, जिस पर बैठने के लिये तिपाइयाँ पड़ी हैं। यहाँ से भील का दृश्य बहुत सुंदर मालूम पड़ता है।

इस स्थान का नाम 'फ़्लैट' है, और नाम के अनुसार ही यह स्थान बहुत लंबा-चौड़ा मैदान है। इतना लंबा-चौड़ा, जिसमें घोड़े दौड़ाए जाते हैं, और फ़ुटबाल तथा हाकी खेलने के लिये कई फ़ील्डें बनी हैं। सायंकाल खिलाड़ियों का खेल देखने को हज़ारों आदमी जमा होते हैं। एक ओर बहुत ऊँची दीवार है, और उस पर कटहरे लगे हैं। यह 'फ़्लैट' कई ओर कटहरे से घिरा है। इसी पर १२ मई, १९३७, बुधवार को सायंकाल शायद एडवर्ड दि एथ (वर्तमान ब्यूक ऑफ़ विंडसर) के 'कारोनेशन' के उपलक्ष में खूब आतशबाज़ी छूटी थी। मैं भी उस दिन वहीं था। बड़ी भीड़ थी, किंतु 'फ़्लैट' सबको स्थान दे सकता था, क्योंकि काफ़ी लंबा-चौड़ा था।

मल्लीताल का बाज़ार तल्लीताल के बाज़ार से कहीं अच्छा और साफ़ है, किंतु जो सफ़ाई, सजावट और अच्छाई मसूरी के बाज़ारों में है, उसका चतुर्थांश भी यहाँ नहीं।

गंदगी यहाँ भी पर्याप्त है। बाज़ार काफ़ी बड़ा है, और हर प्रकार की वस्तुएँ मिल जाती हैं। बड़े-बड़े फ़र्म, कंपनियाँ आदि भी इसी ओर हैं। इस ओर ऊँचे स्थानों पर स्थित कोठियों पर अँगरेज़ भी रहते

हैं। और आगे बढ़कर 'सेक्रेटरियट' के भवन हैं। ये बड़े सुंदर और



सेक्रेटरियट-भवन—नैनीताल

पहाड़ी के नीचे बने हैं। और, यह स्थान खास तौर से चुनकर तय किया गया होगा, ऐसा लगता है। इसके आस-पास कई एक छोटे-बड़े, किंतु सुंदर बाग हैं। यहाँ से नैनीताल का दृश्य बहुत मनोहर दिखलाई देता है।

चाइना पीक जाने का ड़धर ही से रास्ता है। नैनीताल में सर्वोच्च स्थान चाइना पीक ही है। लाल और हरी पत्तियों के पेड़ अलग-अलग पंक्ति में ऐसे खड़े दिखाई देते थे, जैसे दो टीमों (दल) भिन्न-भिन्न रंग की पोशाक पहने 'ड्रिल' (कवायद) कर रही हों। यहाँ इतने अधिक रंग-विरंगे फूल दृष्टिगोचर होते हैं कि चित्त प्रसन्नता की सीमा को पहुँच जाता है। कहते हैं, जितनी जड़ी-बूटियाँ इस रास्ते में हैं, उतनी कहीं नहीं। दुनिया-भर की जड़ी-बूटियाँ यहाँ उगती हैं। इस और कोई भरना नहीं। भरना तो नैनीताल-भर में नहीं है, जब कि मसूरी

में बहुत-से झरने हैं। बड़ी कठिन, सीधी चढ़ाई गई है। हम लोग एक रास्ते से गए, और दूसरे से लौटे। यहाँ से बदरीनाथजी की बरफ़ बहुत साफ़ दिखाई देती है। नैनीताल से यह लगभग १,००० या १,२०० फीट उँचाई पर है, अतः वहाँ की हवा का अधिक मधुर और ठंडा होना स्वाभाविक ही है।

दूसरा रास्ता छोटा तो अवश्य है, पर बड़ा ऊबड़-खाबड़, उँचा-नीचा और कहीं-कहीं कष्ट-प्रद है। सड़क के एक ओर बहुत नीचे गड्ढे हैं, और ऊपर से नीचे का दृश्य देखने में बहुत अच्छा लगता है। किंतु इस ओर भी लोहे के सीढ़ीचे नहीं लगे हैं, और सड़क भी कम चौड़ी है, और बराबर भी नहीं। जाते समय हम लोग बंदरों की तरह मुख्य मार्ग छोड़कर short cut (लघु मार्ग) के फेर में पहाड़ी खंडों को पकड़-पकड़कर चढ़ते थे, किंतु मुख्य सड़क के आस-पास ही रहते थे। ऐसा करना खतरनाक था, किंतु कितना आनंद इस स्वतंत्रता-सूचक भूमि में आता है—मनुष्य अपनी घर-गृहस्थी, सांसारिक कष्ट आदि भूला, अपने नेत्रों से प्रकृति का सौंदर्य पान करता हुआ, अपनी आत्मा को तृप्त करता हुआ अपने आपे को भूल जाता है। रास्ते-भर तरह-तरह की पत्तियाँ और रंग-विरंगे फूल तोड़ते हुए हम लोग बढ़ रहे थे। थोड़ी दूर आने पर एक सज्जन, जो वहीं के रहनेवाले एक सभ्य और मध्यम श्रेणी के गृहस्थ थे, घोड़े पर चढ़े चाइना पीक के उस ओर अपने गाँव जा रहे थे।

वहाँ के निवासी कितने सहृदय, प्रेमी और निर्मल तथा सात्त्विक भाव-वाले होते हैं। हम लोगों के साथ बच्चे भी थे बारह-बारह वर्ष के। हम लोगों के लाख कहने पर भी उन ब्राह्मण और ज़मींदार महोदय ने अपने पास बच्चों को बँटा लिया, और रास्ते-भर इधर-उधर की बातें करते रहे। एक हमारे प्रांत के ज़मींदार हैं, जिनमें सहृदयता और प्रेम का जैसे अभाव ही है। बादल धिर आए, पानी की फुहार पड़ने लगी, किंतु वहाँ

ठहरने का स्थान कहाँ—हम लोग ऊपर बढ़ते ही गए। पहाड़ों का इतना सुंदर दृश्य जीवन में केवल एक ही बार देखने का अवसर और प्राप्त हुआ था, और वह था सहस्रधारा की यात्रा में। हवा इतनी तेज़ कि किनारे खड़े हों, तो गिर पड़ें।

यहाँ की और शहरों की हवा में वैसा ही अंतर है, जैसा चार दिन के वासी रंगूनी चावल और कालका-भंडार के ताजे रसगुल्ले के स्वाद में। यहाँ लकड़ी टेक-टेककर पहाड़ों पर चढ़ने-उतरने में क्या आनंद आता है—एक सेकेंड में थके, बैठे, थकावट दूर की, और फिर चले। चुंगी-घर के पास एक विशाल वृक्ष है, वहीं बैठकर देखने से नगर का पूर्ण दृश्य दिखाई देता है, और देखने में बहुत मनोरंम लगता है। प्रकृतिदेवी का निकेतन नैनीताल टीक के वृक्षों का घर है। कुछ पेड़ों में मुकुट की तरह सजी हुई पत्तियाँ होती हैं। जंगल और नगर का सुंदर सम्मिश्रण यहाँ दिखाई देता है, मानो घनघोर जंगल नगर के ऐशोआराम और तड़क-भड़क से प्रेम-पूर्वक भेंट कर रहा हो।

रात्रि के समय चारों ओर जब ऊँची-ऊँची पहाड़ियों पर स्थित कोठियों की चतियाँ जल जाती हैं, तो ऐसा लगता है, जैसे श्याम घन के बीच-बीच में ज्योतिर्मय तारागण। कोठियों से निकलता हुआ धुआँ मनुष्य के हृदय में अलौकिक सुख और सुषमा का प्रादुर्भाव करता है। अपने होटल से भी देखने में यह दृश्य अवरुणीय होता है। एक ओर हरे-हरे पेड़ों का झुरमुट और लहलहाता जंगल और एक ओर (अलमोड़ा जानेवाली सड़क जिस ओर है, उस ओर) सैकड़ों मील तक नीचे पर स्थित पहाड़ी घाटियाँ और लंबे-चौड़े, ऊँचे-नीचे मैदान। यह नीचे का दृश्य बहुत ही सुंदर दिखलाई देता है।

हमारे होटल से होकर गवर्नमेंट-हाउस का रास्ता था। एक दिन वहाँ गए। पहले सेंट जोसेफ-कॉलेज पड़ता है। वह उँचाई पर स्थित है, और बहुत काफ़ी घेरे में उसके भवन तथा खेलने के मैदान हैं। गवर्नमेंट-

हाउस* देखा। उसके थोड़ा और ऊपर चढ़ने पर टैंक पड़ता है। यह एक तैरने का क्लब है, शायद सिर्फ अंगरेजों के लिये। पक्का तालाब है, चारो ओर कुरसियाँ पड़ी हैं। फाँदने के लिये जल के ऊपर एक तख्ता लगा है। यहाँ से थोड़ी और उँचाई पर एक चट्टान है—काफ़ी उँची और चौड़ी। यहाँ से काठगोदाम और नैनीताल के बीच की भूमि और एसफ़ास्ट की सड़क पर आते-जाते मोटरों का आनंद लीजिए। नैनीताल से मोटर और वसों एक साथ ऊपर-नीचे आती-जाती हैं, क्योंकि सड़क, जैसा पहले कह चुका हूँ, काफ़ी चौड़ी है। वहाँ से लौटकर कौंसिल-चेंबर था—लखनऊ के मुक़ाबिले बहुत छोटा भवन, किंतु बहुत सुंदर। वहाँ से लौटकर जब होटल आए, तो एक बरात निकल रही थी। उसका वर्णन कर देना भी अप्रासंगिक न होगा। आगे-आगे दो-तीन आदमी अजीब तरह से नाचते हुए जा रहे थे—वे बहुत उचक रहे थे। उनके हाथ-पैर फड़क रहे थे। टाँगें, गरदन, हाथ, सब टेढ़े हुए जाते थे। अपनी पोशाक में, जो बहुत सादी थी, अर्थात् पाजामा, कोट और टोपी, बराती थे। एक बाजा बज रहा था—वह भी पहाड़ी ढंग का था। यह थी पहाड़ियों की बरात।

। इसके अतिरिक्त 'लैंड्स एंड' भी वहाँ का दर्शनीय स्थान है। इसी ओर से 'टिफ़िन टाप' भी जाते हैं। 'लैंड्स एंड' नाम पड़ने का कारण यह है कि एकाएकी एक स्थान पर सड़क रुक जाती है। वहाँ से हजारों फीट नीचे गड्ढे हैं, और एक विलकुल सीधी पहाड़ी चट्टान के ऊपर 'लैंड्स एंड' स्थित है। कटहरा लगा है, सायबान पड़ा है, और उसके

* गवर्नमेंट-हाउस के अंदर एक बड़े कमरे में सुंदर वनस्पति-उद्यान है। उसमें कई काफ़ी लंबे-चौड़े बाग़ हैं। वहीं एक स्थान पर पास ही बहुत-से पशु-पक्षी बंद थे, शायद वे भी गवर्नमेंट-हाउस के हों।

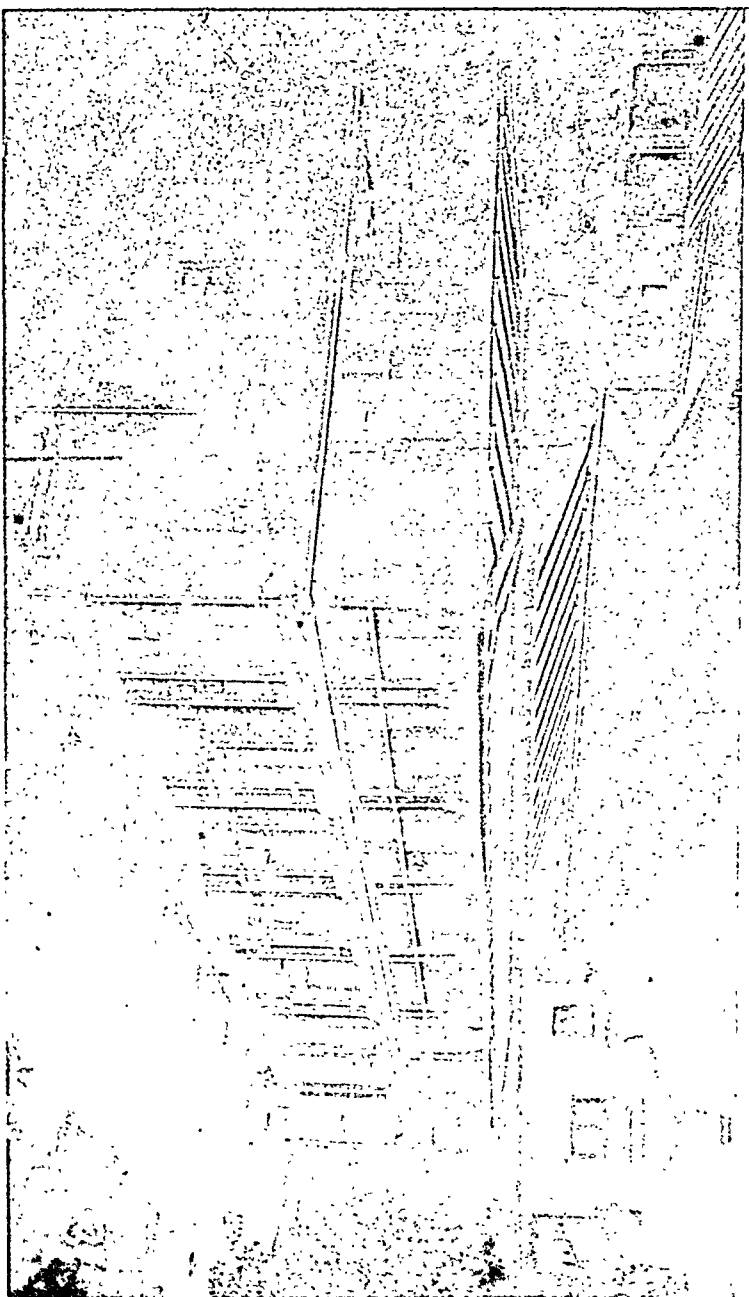
नीचे तिपाइयाँ हैं। वहाँ से खुरपाताल आदि दिखाई देते हैं। उधर से एक रास्ता भी है खुरपाताल जाने का—कठिनता से डेढ़-दो फीट चौड़ी एक पगडंडी है, उसी सीधी चट्टान के ऊपरी भाग में, जिसके नीचे हजारों फीट नीचे गड्ढे हैं। हवा का एक तेज़ भोंका आपको पगडंडी से उड़ाकर नीचे गिराने के लिये काफी है—दूसरी ओर पगडंडी के जंगल हैं। इतना भयानक वह रास्ता है। मैं १ या १॥ मील उसी रास्ते से गया, और लौट आया। मेरी बोटी-बोटी कांप रही थी, और प्रत्येक श्वास में ईश्वर का नाम निकलता था। यहीं से खुरपाताल जा सकते हैं।

‘स्नोव्यू’ भी दर्शनीय स्थान है। प्रातःकाल वहाँ पहुँच जाइए। सैकड़ों मील फैले, बरफ़ से ढके पहाड़ आपको दूर पर दिखाई देंगे। यहाँ का दृश्य अवरणीय है। टीनशेड के नीचे तिपाईं पर बैठ जाइए, वहाँ का आनंद लीजिए। श्रीधर पाठक का ‘प्रकृति-वर्णन’ याद आ जाता है। पहले इसी स्थान के पास गवर्नमेंट-हाउस था, किंतु अब वह दूसरी जगह बन गया है। ‘स्नोव्यू’ के पास ही ‘आइस-खड्ड’ है। इसी ओर ‘लडिया-कोटा’ है।

सिपाहीधारा जाने की सड़क पोस्टऑफिस के पास से है—वही सड़क, जिस पर मोटर चलते हैं। यहाँ नहाने से बड़ा ही आनंद आता है। इस सड़क पर दो मील जाने से इसके अतिरिक्त और बहुत-सी दर्शनीय चीज़ें नैनीताल के आस-पास हैं। उनके नाम दिए जा चुके हैं।

नैनीताल कुमायूँ-डिवीज़न के अंतर्गत है। बरेली से सहेलखंड ऐंड कुमायूँ-रेलवे काठगोदाम तक आती है, और लखनऊ-सिटी-स्टेशन से सीधे काठगोदाम भी। यह समुद्र-तट से ६,४०० फीट ऊँचा है। वर्षा यहाँ काफ़ी होती है। वर्ष में जून, जुलाई, अगस्त और सितंबर-महीने में वर्षा अधिकतर होती है। जाड़े में यहाँ बहुत सरदी पड़ती और बरफ़ गिरती है। गरमी में यहाँ इतनी ठंडक होती है कि मैदान के रहनेवालों को ऊनी कपड़े पहनने पड़ते हैं। नैनीताल का प्राचीन-नाम

संयुक्त प्रांत की पहाड़ी यात्राएँ



एक 'सी' श्रेणी का भव्य भवन
(मुवाली-सैनिटोरियम)

संयुक्त प्रांत की पहाड़ी यात्राएँ



'न' और 'वी' श्रेणी की मुख्य भूोपरिष्ठियाँ (काटेजेज)
(शुवाली-सैनिटोरियम)

त्रिऋषीश्वर था। कहते हैं, यहाँ अत्रि, पुलस्त्य और पुलह नाम के तीन ऋषि तपस्या करते थे। यहाँ बड़ा भारी जंगल था। सन् १८४० के बाद इस स्थान का पता लगाकर अँगरेजों ने इसे बसाना आरंभ कर दिया।

नैनीताल से कुछ दूर तक निम्न-लिखित स्थान हैं—

(१) भुवाली—यह नैनीताल से सात मील दूर है। मोटर से जाने में बहुत खर्च पड़ता है, और काफ़ी चक्कर है। अतः यहाँ से लोग प्रायः घोड़ों, रिक्शा, डाँडी पर या पैदल ही जाते हैं। हम लोग पैदल ही गए। 'लोएस्ट चाइना रेंज' नाम की सड़क से होते हुए हम लोग चले। नैनीताल से भुवाली आने में बहुत सुंदर प्राकृतिक दृश्यों के दर्शन होते हैं। कई एक भारने रास्ते में पड़ते हैं। कहते हैं, उन भारनों का 'आइरन वाटर' बड़ा लाभदायक होता है, जो बिलकुल सच है। पहले हम लोग भूमिधावार गए, जो प्राकृतिक सौंदर्य के मध्य में स्थित है। वहाँ से भुवाली मोटर की सड़क से होकर पहुँचे। यहाँ प्रसिद्ध भुवाली-सैनीटोरियम है, जहाँ तपेदिक के रोगी आते हैं। यह स्थान काफ़ी ऊँचे पर है। अस्पताल के पास काफ़ी ज़मीन है। यहाँ का प्रबंध, भवन, रोगियों के कमरे, सफ़ाई, आबोहवा, सभी सराहनीय हैं।

भुवाली अपने भारत-प्रसिद्ध क्षय-रोग के अस्पताल (किंग एडवर्ड सेविथ सैनीटोरियम) के लिये प्रसिद्ध है। यह अस्पताल काठगोदाम से अल्मोड़ा जानेवाली सड़क के किनारे भुवाली-बस्ती से एक मील पूर्व ही स्थित है। इस अस्पताल का निर्माण सन् १९१२ में हुआ, और तभी से इस स्थान की प्रसिद्धि और जन-संख्या में वृद्धि हुई। इसके पूर्व यह उत्तराखंड की एक साधारण चट्टी थी। यहाँ चीड़ के वृक्षों की अधिकता है, जो क्षय-रोग के लिये अत्यंत उपकारी हैं। हिमालय पर्वत की कुमायूँ पहाड़ियों पर यह स्थित है, और समुद्र-तल से इसकी उँचाई ६,००० फ़ीट है। चारों ओर शस्य-श्यामल। पर्वत-श्रेणियाँ मालाकार फैली हुई हैं, और इस स्थान के दृश्य को अत्यंत नयनाभिराम बनाती हैं।

२२५ एकड़ भूमि में अस्पताल है। यहाँ की शीतल, मंद समीर में ग्रीष्म-ऋतु में भी गरमी का नाम नहीं रहता। काठगोदाम से यह स्थान



भुवाली-सैनीटोरियम

२१ मील है। वर्षा प्रायः ८० इंच होती है। मार्च से नवंबर तक कम-से-कम ५०० और अधिक-से-अधिक ६०० फ़ैरनहाइट ताप-क्रम रहता है।

यहाँ मार्च से जून तक गरमी रहती है। गरमी के सीज़न में रोगियों की बड़ी चहल-पहल रहती है। यह ऋतु रोग के लिये अत्यंत लाभदायक है। गरमी यहाँ नाम-मात्र को ही होती है। जुलाई से सितंबर तक वर्षा-ऋतु रहती है। पहाड़ की यह ऋतु रोगियों को दुःखदायक होती है। ओले और पानी की झड़ी तो लगी ही रहती है, साथ ही 'हौलू' (वाष्पमय वायु) उड़ा करते हैं, और उनसे बचने के लिये रोगियों को अपने कमरे में कैदियों की भाँति बंद पड़े रहना पड़ता है। विशेषकर उन रोगियों को, जो ए० पी० केस होते हैं, 'फ़्लूड' आ जाने का बड़ा डर रहता है। वर्षा का बाह्य रूप अत्यंत चित्ताकर्षक होता है। प्रतिक्षण

बदलते हुए आकाश के रंग-विरंगे दृश्य इतने मनोहर होते हैं कि इच्छा होती है, घड़ी-घड़ी फोटो ही लिया करें। पर्वत की छाती पर खेलते हुए बादल और वृक्षों की जड़ से निकलते हुए 'हॉलू' देखने में बड़े सुन्दर लगते हैं। वे बादल कभी तो अपने स्थान पर रुकें हुए और कभी वायु-वेग से भागते हुए दिखाई देते हैं। श्रीगुमित्रानंदनजी पंत की प्रसिद्ध 'बादल' कविता का प्रत्यक्ष रूप यहाँ दिखाई पड़ता है। सूर्य और धूप के दर्शन तो कभी-कभी दो-चार मिनट को होते हैं। यहाँ के ऑक्टोबर और नवंबर महीने वर्ष-भर में सबसे उत्तम होते हैं—जल-वायु और सौंदर्य, दोनों की दृष्टि से। दिसंबर, जनवरी और फरवरी में यहाँ कड़ी सर्दी पड़ती है, वर्ष की वर्षा होती रहती है। वृक्ष सफ़ेद चादर ओढ़ लेते हैं, और सड़क पर बर्फ़ की पर्तें पड़ी रहती हैं। ठिठुरानेवाली हवा की बात न पूछिए। वर्ष की वर्षा के पश्चात् पर्वतों की शोभा अवरणीय होती है।

सड़क के किनारे ही अस्पताल का फाटक है। फाटक की बाईं ओर एक टीनशेड में दो तिपाइयाँ, नए आए हुए मरीजों के बैठने के वास्ते, पड़ी हैं। फाटक से कड़ी चढ़ाई चढ़कर अस्पताल के अंदर एक सड़क द्वारा प्रवेश करना पड़ता है। फाटक पार करने के थोड़ा दूर बाद, सड़क की दाहनी ओर, तरकारी और फलवाले की दूकान है। थोड़ा और आगे बढ़कर चाई और मोदी की दूकान है। थोड़ा और आगे बढ़कर उसी ओर अस्पताल का डाकखाना है। अस्पताल का यह निचला भाग घाटी कहलाता है। थोड़ा और आगे बढ़कर दाहनी ओर जोशी-रेस्ट-हाउस है, जिसमें नए रोगियों के ठहरने के लिये चार कमरे हैं। उसी ओर थोड़ा नीचे पर पुरुष-नर्सों के क्वार्टर्स बने हैं। थोड़ा और आगे बढ़कर चाई ओर यहां के योग्य चिकित्सक [डाक्टर प्रेमनागयण शर्मा एम्० डी० (रोम), टी० डी० डी० (वैल्स), पी० एम्० आर० (रोम) आदि] का वसना है। थोड़ा और आगे बढ़कर इसी ओर यहाँ के वंशेवानों,

बढ़ियों और मज़दूरों आदि के रहने के कमरे और दाहनी ओर यहाँ के हेडक्वार्टर के क्वार्टर्स हैं। इसी ओर थोड़ा आगे बढ़कर स्त्री-नर्सों के ६



• डॉक्टर प्रेमनारायण शर्मा •

[एम्. डी. (रोम), टी. डी. डी. (वेल्स), पी. एम्. आर. (रोम)]
 क्वार्टर्स हैं, और सड़क की बाईं ओर पानी की टंकी है। थोड़ा और
 आगे चलकर एक फाटक पड़ता है। थोड़ा और आगे बढ़ने पर काफ़ी
 नीचे पर बाईं ओर 'डी' क्लास पड़ता है, जहाँ सीढ़ियाँ उतरकर जाना
 पड़ता है। 'डी' क्लास में ६ कमरे हैं। उसके कुछ नीचे सीढ़ी उतरकर

‘पुलिस-ब्लाक’ हैं, जिसमें बारह सीटें हैं, और एक पार्टीशन (विभाजन) में चार-चार बेड हैं ।

सड़क की दाहनी ओर ऊँचे पर ‘सी’ ब्लाक है, जो दुमंज़िला है, और उसमें बारह कमरे हैं । निकट ‘सी ब्लाक सेंट्रल’ है । यह भी दुमंज़िला है, और इसमें भी बारह कमरे हैं । हर कमरे में एक इलमारी, एक मेज़, एक कुरसी और एक चिलमची होती है । थोड़ा और आगे बढ़कर बाईं ओर रसोई-घर है, जिसमें एफ़्, पुलिस और ‘डी’ ब्लाक के रोगियों का खाना अस्पताल की ओर से बनता है । सी, बी और ए क्लास के मरीज़ों को अपने खाने का स्वयं प्रबंध करना पड़ता है । उसके लिये उन्हें अलग रसोई-घर के कमरे मिलते हैं । थोड़ा और आगे बढ़कर, सड़क की बाईं ओर सीढ़ी चढ़कर, ‘एफ़्’ क्लास है । इसमें बीस बेड हैं, जिनमें से दो गढ़वाल-रेजीमेंट के, दो रामपुर के और १६ सैनीटोरियम के हैं । एक-एक पार्टीशन में दो बेड होते हैं । इसके आगे बढ़कर इधर-उधर थोड़ी-थोड़ी दूर पर ए और बी काटेजेज़ बनी हैं । प्रायः संख्या में २ ए काटेज, ३ बी काटेज होंगी । काटेजेज़ के बाईं ओर बी ब्लाक के चार कमरे हैं । सड़क के दाहनी ओर तीसरा-सी ब्लाक है, जिसमें छ कमरे हैं । थोड़ा और आगे बढ़कर ‘रेड क्लास ब्लाक’ है, जिसमें चार कमरे और छ सीटें हैं ।

यहाँ के बाद सड़क दो भागों में बँट जाती है । दाहनी ओर जाने पर ऑफिस मिलता है, बाईं ओर सीधे बढ़ जाने पर पुरुषों के रिक्रिएशन हॉल के बाद बी ब्लाक पड़ता है, जिसमें छ कमरे हैं । फिर बारह कमरों का एक दूसरा बी ब्लाक पड़ता है । रिक्रिएशन हॉल में यहाँ के पुस्तकालय और रोगियों के खेलने आदि का प्रबंध है । सड़क के दाहनी ओर मुड़ने पर सीढ़ियाँ चढ़कर ऑफिस पहुँचते हैं । सीढ़ी के पास स्पेशल सेक्शन का रसोई-घर है । पहले एक बड़ा लंबा-चौड़ा मैदान है । सीढ़ी चढ़ते ही फौवारा पड़ता है, और बाईं ओर ऑफिस है । इसमें कई कमरे हैं ।

अस्पताल का दवाईखाना, ऑफिस, सुपरिंटेंडेंट का ऑफिस, पुरुष-रोगियों के बैठने के कमरे, इक्जामिनेशन-रूम, एक्स-रे-रूम, डॉक्टर जुबेर का कमरा, लेबोरेटरी, जहाँ थूक, पाखाना और खून आदि की परीक्षा होती है, स्त्री-रोगियों के बैठने का कमरा आदि इसी में हैं। इसके निकट ही एक दूसरे ब्लॉक में ए० पी०-रूम, इंस्टरलाइजेशन और ऑपरेशन-रूम तथा डॉक्टर शर्मा का रूम है। ऑफिस के सामने नीचे की ओर दो कमरे 'इमरजेंसी वार्ड' के हैं। सामने खुला हुआ सहन है। हर ओर फूलों के गमले रखे हैं। यहाँ से अत्यंत सुंदर दृश्य चारों ओर का दिखाई देता है। एकदम गहरे, विस्तृत खड्ड में अस्पताल के धोंबियों, मेहतरों आदि के स्थान हैं, और यहीं थूक आदि जलाए जाने का स्थान है। बहुत घना जंगल इस भाग में है। वह खड्ड क्रमशः ऊँचा होता गया है। दूर पर काफ़ी ऊँचे पर यहाँ के मेडिकल सुपरिंटेंडेंट की सुंदर कोठी दिखाई देती है। इसके पास कई और वंगले हैं, जिनमें हाउस फ़िज़ीशियन, मैनेजर, कंपाउंडर, लेबोरेटरी-असिस्टेंट, एक्स-रे-असिस्टेंट आदि रहते हैं। यहीं ढाँडीवालों के क्वार्टर हैं। चारों ओर सीढ़ीनुमा खेत और घने जंगलों से पूर्ण पहाड़ियों की श्रेणियाँ गोलाकार फैली हुई हैं।

ऑफिस के सामने फ़ौवारे के दाहनी ओर 'स्पेशल सेक्शन' के रूम हैं। इसमें क्लास वन, क्लास टू और क्लास थ्री है। इसी ओर रोगियों के लिये दूध और गोश्त विक्रे के स्थान हैं। दो क्वार्टर जमादार के लिये हैं, नर्सिंग सुपरिंटेंडेंट भी यहाँ रहती हैं।

ऑफिस के सामने से सीढ़ियाँ उतरकर जाने से 'लेडी-सेक्शन' है। सीढ़ी के एक ओर 'स्पेशल सेक्शन' है (५ कमरे)। दाहनी ओर 'कमला नेहरू-काटेज' है। इसी ओर 'ए' और 'बी' काटेज हैं (७)। नीचे की ओर 'बलरामपुर गिफ़्ट काटेज' हैं। अब सीढ़ी के दूसरी ओर चलिए। सबसे ऊपर तो 'फ्रीमेल रिक्रिएशन हॉल' है—निकट ही 'बी ब्लॉक' है। फिर 'ई' की ६, 'सी' की ६ और सबके नीचे 'एफ़' की

५ कटेजेज़ हैं (३ यू० पी० की और २ रामपुर-स्टेट की) । इस ओर भी 'ए' और 'बी' कटेजेज़ हैं (६) ।

रिक्विशन हॉल से मिली हुई जो सड़क सीधी चली गई है, वह आगे जाकर दो भागों में विभाजित हो गई है । एक सड़क तो यहाँ के सुपरिटेण्डेंट [जो सज्जनता और सहृदयता की मूर्ति हैं, श्रीवाइ० जी० श्रीखंडे बी० एस्-सी०, एम्० बी०, बी० एस्०, टी० डी० डी० (वेल्स)] के बँगले की ओर गई है । इसी मार्ग में चार बेंचें पड़ी हैं, जो बेंच बन, बेंच दू, बेंच थी, बेंच फोर कहलाती है । डॉक्टर श्रीखंडे की कोठी की ओर से 'जवरनाला' को मार्ग जाता है । यहाँ के रोगियों को इन बेंचों तक क्रमशः जाने की आज्ञा मिलती है उनकी दशा के अनुसार । दूसरी ओर की सड़क नैनीताल की ओर जाती है । इस सड़क पर ही यहाँ के (अति अनुभवी डॉक्टर मुहम्मद जुवेर एम्० बी०, बी० एस्०) असिस्टेंट सुपरिटेण्डेंट का बँगला है । इस ओर ही 'जंक्शन अन' से लेकर 'जंक्शन ट्वेल्व' तक हैं ।


स्त्री-रोगियों के भी ऐसे ही ए, बी, सी, डे, एफ़, ग्रास हैं, पर पुरुष तथा स्त्री-रोगियों के रहने के स्थान अलग-अलग हैं । रोगियों को अपना दैनिक कार्य-क्रम नियमित रूप से पालन करना पड़ता है । घंटी बजती रहती है, और रोगी समझ जाते हैं कि हमें किस समय क्या करना है । इस देखकर हम लोग फ़ारेस्ट आए । भुवाली के रोगियों के लिये यह सुंदर स्थान बना दिया गया है—वृक्ष, लतादि से आच्छादित स्वर्ग-भूमि के समान सुंदर और चित्तकर्षक ।

वहाँ से आकर भुवाली का बाज़ार देखा । छोटा है, पर आवश्यकता की सब वस्तुएँ मिल जाती हैं । यहाँ पाइन के पेड़ बहुतायत से हैं, जो तपेदिक के रोगियों के लिये बहुत लाभकारी हैं । सड़क के दोनों ओर बहुत सूखी पत्तियाँ पड़ी रहती हैं । पेड़ों में नंबर खुदे हैं, और उनकी छाल कटी है, एवं एक-एक कुल्हड़ उनमें बँधा है, जिनमें तारीयन का

तेल जमा होता रहता है। इस लाभदायक व्यवसाय की ओर पहले-पहले अँगरेजों का ध्यान गया। इससे लाखों रुपए की आमदनी होती है।

जिस होटल में हम लोग टिके थे, वह मुख्य बाजार ही में था। होटल के पीछे एक झरना सदा कल-कल करके बहता रहता है, जो सुनने में बहुत अच्छा लगता है। वहाँ से एक पुल पार किया, जिसके नीचे एक छोटी-सी पहाड़ी नदी बह रही थी। फिर एक ऐसे बाग में पहुँचे, जहाँ महाराजा बीकानेर की माता की समाधि है। उसी में एक सुंदर उद्यान है।

यहाँ दुर्गानंदा देवी का एक मंदिर है। एक मसजिद और एक गिरजा-




भुवाली का बाजार

घर भी है। रानीखेत अल्मोड़ा की सड़क पर यहाँ का 'मोटर-स्टैंड' और रेलवे का दफ्तर है।

यहाँ से होटल लौटे, और मच्छीडिंगी गए। यह भुवाली से ३ मील है। पहाड़ी पुल भी क्या होते हैं। पेड़ के दो-तीन बड़े-बड़े तने रख दिए, लीजिए पुल हो गया। बड़ा सुंदर दृश्य है। वहाँ एक झरना बहता है, और उसका पानी जो कुछ गहरे तालाब बना लिए गए हैं, उनमें

जमा किया जाता है। उसके अंदर जाने के लिये चार आना टिकट है। चारों ओर लकड़ी और काँटों की चहारदीवारी है। भरने के किनारे-किनारे मीलों हम लोग चले। पहाड़ी ज़मीन पर छोटे-छोटे पत्थर बिछे होते हैं, उन पर मोती-सा निर्मल और अमृत-सा मीठा जल बहा करता है। मच्छीडिग्गी में पानी की चक्की कैसे चलती है, यह अपने हाथ से चलाकर देखी। बहता हुआ पानी जब पहिए पर ऊपर से ज़ोर से गिरता है, तो पहिया नाचने लगता है, और उस पानी को एक पटरा लगाकर रोक दो, तो वह दूसरे रास्ते से बहने लगेगा, और चक्की बंद हो जायगी। यह स्थान बहुत ही सुंदर है। भुवाली-बाज़ार में २ मील पर घोड़ाखाल है, जो रामपुर-स्टेट के अंतर्गत है।


(२) भीमताल—यह भुवाली से पाँच मील है। बहुत नीचे पर है। जितना ही जाओ, उतनी ही गरमी बढ़ती जाती है। अच्छी आवादी



भीमताल — नैनीताल

है। दूकानों में आवश्यकता की सभी वस्तुएँ सरलता से मिल जाती हैं। यहाँ बड़े लंबे-चौड़े मैदान हैं। बड़ा सुंदर पुल है। बड़ा भारी ताल है,

रास्ते कट जाते हैं। यहाँ सातताल हैं, इसी से इसका नाम सातताल है। मार्ग में नल-दमयंती-ताल पड़ता है। यह बहुत ही मनोरम स्थान है।



सातताल

यह ईसाइयों और अमेरिकन मिशनरी का गर्मियों का अड्डा है। यहाँ फिजिकल ट्रेनिंग के लिये बहुत-बहुत दूर से विद्यार्थी आते हैं।

(५) रामगढ़—यह भुवाली से ७-८ मील है। यहाँ गए, तो चार-पाँच मील तक तो न कोई झरना है, न कोई दूकान। बहुत नीचे पर एक स्थान पर झरना दिखाई भी दिया, किंतु उस दुर्गम स्थान तक पहुँचना असंभव था। ५ मील चलकर एक दूकान दिखाई दी। वहाँ पानी और दूध पिया। कितना स्वादिष्ट और गाढ़ा दूध यहाँ का होता है। फिर तो बराबर २-३ मील तक कई झरने रास्ते में पड़ते हैं। झरना ऊँची भूमि से आ रहा है, और नीची ज़मीन पर पानी जा रहा है, पर बीच में पक्की सड़क पड़ गई थी, इससे उस सड़क के ऊपर से बहकर और होकर पानी नीचे गिरता है। एक अजीब दृश्य है। एक झरना तो यहाँ इतना चित्ताकर्षक है कि हम लोगों ने वहीं बैठकर भोजन किए, और बड़ी देर तक वहाँ लेटे-बैठे रहे—झरने के थोड़ा ऊपर चढ़कर। वे भी जीवन की

कितनी सुखमय घड़ियां थीं। इस ओर फल के बाग बहुत हैं। कई अंगरेज भी अपनी-अपनी भूमि में फल लगाते हैं, और उनकी अच्छी ख़ास भी है। यहाँ के फलों में मुख्य फल चेरी, काफल, साढ़, किलमांडा और पहाड़ी शरीरुआ आदि हैं। रामगढ़ में अच्छी बस्ती है। छोट्टा-सा बाज़ार भी है। खाने-पीने तथा आवश्यकता की सभी वस्तुएँ मिल जाती हैं। यह स्थान अपनी स्वास्थ्य-वर्धक जल-वायु और अपने फल के बगीचों के लिये विशेष रूप से प्रसिद्ध है।

यह आर्य-समाजियों का केंद्र है। यहाँ एक मिडिल स्कूल, एक अना-थालय तथा कई छोटे-छोटे मंदिर हैं।

(९) मुक्तेश्वर—यह स्थान रामगढ़ से प्रायः = मील है। यहाँ से हिमालय का प्राकृतिक दृश्य बड़ा सुंदर दिखाई देता है। यहाँ एक शिव-मंदिर तथा एक अस्पताल है, जहाँ जानवरों के खून से दवा बनाई जाती है।

नैनीताल के विषय में दो-एक बातें और बताने में यह वर्णन समाप्त करता हूँ। हे तो यह हमारे प्रांत की (गर्मों के दिनों की) राजधानी या गवर्नमेंट-सीट, किंतु यहाँ की जन-वायु बहुत अच्छी नहीं। हम लोगों की नाक और ओठ चिटक गए थे, और रंग काले पड़ गए थे। इससे तो भुवाली की जल-वायु श्रेष्ठ है। दूसरे यह कि यहाँ 'सदा-सुहागिन' के भी दर्शन हुए—वह भी कई एक। नैनीताल में ऐसा होना अनुचित है। इससे तो मसूरी अच्छा है। वहाँ वेश्याओं के रहने की आज्ञा नहीं, अतः प्रकट रूप में वहाँ ये नहीं हैं, यद्यपि गुप्त रूप से सभ्य और गृहस्थ स्त्रियों का वेप बनाए हैं। मसूरी में भी वेश्याएँ हैं, यह मुझे बताया गया। नैनीताल और मसूरी का यदि हम तुलना करते हैं, तो दोनों ही अपने-अपने स्थान पर सुंदर हैं। इसमें और बातें हैं, और प्रकार का सौंदर्य है, और मसूरी में और बातें और और तरह का सौंदर्य है। किंतु अंत में मसूरी ही मेरे विचार में अधिक उत्तम है। संभव है, इसका कारण रुचि-वैचित्र्य हो।

हम लोग भुवाली से उतरकर काठगोदाम पहुँचे । लॉरी द्वारा वहाँ से हलद्वानी गए । यहाँ की जल-वायु गरम है—मैदानों की-सी । यह मैदानों में स्थित है, यद्यपि इसके चारों ओर ऊँची-ऊँची पहाड़ियाँ हैं । यहाँ बहुत बड़ी वस्ती है, और काफी बड़ा बाज़ार तथा मंडी है । पहाड़ से उतरने के बाद गरमी बहुत सताती है, क्योंकि वहाँ तो हम लोग ठंडक के अभ्यस्त हो जाते हैं, और यहाँ गरमी होती है । किंतु पहाड़ी प्रांत के निकट होने के कारण यहाँ भी रात्रि के समय पर्याप्त मात्रा में ठंडक पड़ती है । रात की गाड़ी से वहाँ से चले, और प्रातःकाल लखनऊ सिटी-स्टेशन पहुँच गए ।

अल्मोड़ा से पिंडारी ग्लेशियर

मुझे अनेक पहाड़ी यात्राएँ करने का सौभाग्य प्राप्त हुआ, और सभी जगह प्राकृतिक सौंदर्य के दर्शन भी हुए, लेकिन पिंडारी ग्लेशियर की यात्रा और पहाड़ी यात्राओं से कुछ विशेष महत्त्व-पूर्ण है। नैनीताल और मसूरी आदि से तो बहुत दूर बर्फ से ढके पहाड़ दिखाई ही दिए थे, और गंगोत्तरी, यमुनोत्तरी, केदारनाथ और बदरीनाथ की यात्रा में कहीं-कहीं बर्फ पर चलना भी पड़ा, बर्फ का पाम से देखने का भी मौका मिला, लेकिन कहीं-कहीं ही, और वह भी थोड़ी-थोड़ी दूर तक ही। पर पिंडारी ग्लेशियर की यात्रा तो सुविधा-पूर्वक बर्फ की यात्रा कहला सकती है। आम-पास, चारों ओर बर्फ है—पैरों के नीचे भी बर्फ, सिर के ऊपर भी बर्फ। इस वीहड़, सुनसान, पर आनंद देनेवाली यात्रा की याद सुखद और बहुत संतोष-जनक है—A thing of beauty is a joy for ever.

लखनऊ से काठगोदाम तक रेल से, काठगोदाम से अल्मोड़ा तक मोटर से और अल्मोड़ा से पिंडारी ग्लेशियर तक पैदल जाना होता है। अल्मोड़ा से करीब १५ दिन आने-जाने में लगते हैं—६-७ दिन में पिंडारी तक जाना और ६-७ दिन में सुविधा-पूर्वक अल्मोड़ा लौट आना। लखनऊ से काठगोदाम और काठगोदाम से भुवाली तक की यात्रा का वर्णन करना तो व्यर्थ है, क्योंकि यहाँ तक का वर्णन नैनीताल-यात्रा में हो चुका है। काठगोदाम से भुवाली प्रायः २१ मील और रानीवाग २ मील है। भुवाली के निकट भूमियाधार, टीकापुर, रेहड़, हरसौली, कैलास-ब्यू आदि स्थानों में, जो भुवाली के करीब ही हैं, रोगियों के लिये बँगले और काटेजेज़ किराए पर मिल सकती हैं। यों तो क्षय (तपेदिक) के रोगियों के लिये गेठिया (भुवाली के रास्ते में काठगोदाम से कुछ दूर ऊँचे पर) में भी डॉक्टर कक्कड़ का एक निजी मैनीटोरियम है। भुवाली के पास-पास बहुत-से देखने योग्य स्थान हैं—कुशानी,

नैनीताल (७ मील), सातताल (३ मील), भीमताल (४ मील), रामगढ़ (= मील) आदि ।

भुवाली से रानीखेत २६ मील और गरम पानी-चट्टी ११ मील है । यहाँ कई दूकानें हैं, पोस्टऑफिस भी है । प्रायः यहाँ यात्री रुककर चाय पीते या नाश्ता आदि करते हैं । इस ओर चढ़ाई बहुत है, और वृक्षों की कुछ कमी । यहाँ से ७ मील पर खैरना-चट्टी और ६ मील पर रानीखेत है ।

रानीखेत का मोटर-मार्ग भुवाली से बहुत मनोहर है । कई नदियाँ, २-३ फुल, जंगल, भरने वगैरह रास्ते में पड़ते हैं ।

रानीखेत—रानीखेत गोभी पलटन की छावनी है । यह अँगरेजों का मिलिटरी सेंटर है, यही इसकी प्रसिद्धि का मुख्य कारण है । यहाँ चीड़ के बहुत पेड़ हैं । यहाँ कई नदियाँ और पहाड़ी नाले हैं—आस-पास । कई सड़कें हैं । कुछ गल्ले और कपड़े की थोक की दूकानें भी हैं । बाजार छोटा होने पर भी ज़रूरत की सभी चीज़ें यहाँ मिल जाती हैं । खाने की चीज़ें प्रायः यहाँ मिल सकती हैं । यह पहाड़ की बहुत ऊँची चोटी पर बसा है । अब यहाँ तारपीन के तेल के कारखाने नहीं हैं, जिनसे चीड़ का रस निकालकर तारपीन का तेल बनाया जाता है, पर यहाँ एक शराब का कारखाना है । यहाँ लाल मिट्टी के वर्तन अच्छे बनते हैं । यहाँ तहसील की अदालत, सरकारी खज़ाना, पोस्टऑफिस और तार-घर भी हैं । एक मिशन स्कूल भी है । यहाँ से ४-५ मील पर, पश्चिम ओर, नाड़ीखेत-नामक स्थान है, जहाँ ऊनी और सूती खद्दर बनता है ।

यहाँ से ५ मील के बाद काकड़ाघाट-चट्टी पड़ती है । चक्रदार उतार की सड़क है, यहाँ भी कई दूकानें हैं, और रामगंगा-नदी भी, लेकिन इस ओर जल की कमी है । यहाँ से मझखाली-चट्टी पड़ती है । यहाँ एक डाकू-बंगला है और एक डाकखाना । इस ओर चढ़ाव है । रानीखेत से अल्मोड़ा ३३ मील है ।

अल्मोड़ा—अल्मोड़ा काठगोदाम से ८४ मील है, और अपनी स्वास्थ्य-वर्धक जल-वायु के लिये बहुत प्रसिद्ध है। यह पहाड़ की चोटी



एक पहाड़ी नदी का पुल

पर, ५,५०० फीट की उँचाई पर, है। यहाँ का दृश्य बहुत सुंदर है। दूर में देखने से अल्मोड़ा की वृक्षावलियों के बीच-बीच में बने घर और झोठियाँ अपूर्व शोभा दिखलाती हैं। यहाँ से १२ मील की दूरी पर, एक सुंदर स्थान पर, श्रीमती चक्रवर्ती, श्रीयुत निम्सन और श्रीयुत एलेक्जेंडर महोदय आदि संन्याय लेकर शांति पूर्वक जीवन बिता रहे हैं। यहाँ मील-भरा मील का लंबा बाज़ार है। यह छोटा, लेकिन सुंदर नगर है। बाज़ारों के नाम तल्लीताल और मल्लीताल बाज़ार हैं। यहाँ न कोई झरना है, न नदी; न भील। यहाँ साया देवी से, जिसे यहाँ के लोग सैदेवि


कहते हैं, पानी आता है। यहाँ बंबा है, पर बिजली की रोशनी अभी नहीं। यहाँ हिंदू ज़्यादा हैं, मुसलमान कम। और, ऐसा कहा जाता है, ये वे ही हिंदू हैं, जिन्होंने अपना धर्म बदल लिया है। यहाँ छोटे-मोटे बहुत-से मंदिर हैं, जैसे बाज़ार में हनुमान्‌जी या भगवान् का मंदिर। भैरवनाथजी तथा देवीजी का मंदिर भी प्रसिद्ध है। एक स्थान यहाँ 'ब्राइटन कारनर' कहलाता है, जहाँ बहुत उत्तम हवा आती है। यह स्थान बहुत सुंदर है, और अक्सर शाम के वक़्त यहाँ लोग आकर बैठते हैं। यहाँ एक छोटा-सा बगीचा भी है। यहाँ का-खास और देखने योग्य स्थान 'उदयशंकर-कल्चर-सेंटर' है। संसार-प्रसिद्ध, नृत्य-कला के आचार्य श्रीउदयशंकरजी को कौन नहीं जानता? यह स्थान अपने महत्त्व के साथ ही अपनी प्राकृतिक सुंदरता में एकता है। यहाँ चीड़ के वृक्षों की बहुतायत है। उदयशंकर-इंडिया-कल्चर-सेंटर संस्था में भारतीय नृत्य-कला की सुचारु रूप से शिक्षा दी जाती है। नगर से दूर, 'सिमटोला फ़ारेस्ट' में, एक पर्वतीय शृंग पर, इस संस्था की स्थिति से। भूमि का विस्तार ६४ एकड़ है। इस समय संस्था ने अल्मोड़ा और सिमटोला के बीच में, 'रानीधरा' पर, किराए के मकान ले लिए हैं, तब तक के लिये, जब तक वह अपने भवन निर्माण नहीं कर पाती। गायन, नृत्य तथा 'ड्रू सिंग' के लिये कई 'स्टूडियो' बने हैं, जिनमें सबसे बड़ा 'सेंटर स्टूडियो' ७५ फीट लंबा है। नृत्य-कला की शिक्षा १६४० से दी जाती है। ५ वर्ष का 'कोर्स' है। ८ सप्ताहों के 'समर-कोर्स' का भी प्रबंध है। कथाकला और मैनपुरी, दोनों प्रकार के नृत्य सिखाए जाते हैं। इस वर्ष (संवत् २००१) इस संस्था को यहाँ से हटाकर बंबई के आस-पास ले जाने का विचार है। श्रीउदयशंकरजी के 'रिश्म आर्क लाइफ़', 'लेबर ऐंड मैशीनरी', 'किरात-अजुन' और 'प्राविनिशियलिज़्म' नृत्य अति प्रसिद्ध हैं। प्रतिवर्ष दुर्गा-पूजा के अवसर पर 'दी रामलीला-शैडो प्ले' दिखाया जाता है, जिसे देखने को हज़ारों की संख्या में लोग जमा होते हैं।



मेहनत और मशीनरी

‘सिमटोला-फारेस्ट’ समुद्र-तल से ६,००० फीट की उँचाई पर है। यहाँ से नंदादेवी, त्रिशूल, बदरीनाथ, केदारनाथ तथा हिमालय की अन्य हिमाच्छादित श्रेणियों का नयनाभिराम दृश्य दिखाई देता है। प्रकृति की गोद में भारतीय कला अपने पूर्व-गौरव-रूप में हमारे सामने शीघ्र ही आ रही है—इसका हमें पूर्ण विश्वास है। नृत्य के साथ ही गायन, वाद्य और चित्रकला आदि की भी शिक्षा दी जाती है। इस संस्था का निजी पुस्तकालय है, जिसमें कला के अमूल्य नवीन और प्राचीन ग्रंथों का संग्रह है। साथ ही प्राचीन और नवीन अनेक प्रकार के वाद्यों का संग्रहालय भी है।

अल्मोड़ा का महत्त्व सन् १५६० ई० से बढ़ा, जब वाली कल्याणचंद ने इसे अपनी राजधानी बनाया। सन् १७६७ ई० में गोरखों ने इसे जीत लिया, और १८१५ तक राज्य करते रहे। यहाँ इंटरमीडिएट कॉलेज, रामजे-हाईस्कूल, गर्ल्स मिशन स्कूल, गवर्नमेंट-नार्मल-स्कूल और कई मिडिल स्कूल



गवर्नमेंट-नार्मल-स्कूल

हैं। नगर में कई छोटे कारखाने ऊनी मोझे, बनियाइन और कपड़े के हैं।

नगर के दक्षिण में लानमंडे का क़िला है, जिसमें पक़्कन रहती है, तथा उत्तर में हीरा-डुंगरी, नारायण तेवाड़ी-देवाल, एक छोटा बाज़ार है। पास ही विकट बरणी है। नगर का सबसे चहल-पहल का भाग सेलीफ़ाट है (मुख्य बाज़ार का पश्चिमी भाग)। मोटर-स्टेशन, तन्नामहल, डाक-बैंगला, कॉलेज, पोस्टऑफ़िस, तारघर, रॉयल होटल आदि इन्हीं भाग में हैं।

यहाँ से थोड़ी-थोड़ी दूर पर अनेक दर्शनीय स्थान हैं, जैसे—

१. गंगनाथ—यह अल्मोड़ा से १४ मील है। यहाँ शंकर भगवान् का मंदिर है। मूर्ति अति दिव्य तथा भव्य एवं यह स्थान बहुत रमणीक है।

२. चिनसर—यह भी अल्मोड़ा से करीब १४ मील है। यहाँ बहुत ठंडक रहती है। यहाँ चिनसर महादेवजी का मंदिर है।

३. कटारमल—यह स्थान अल्मोड़े से १० मील है। यहाँ सूर्य भगवान् का मंदिर है।

४. जागेश्वर—यह स्थान भी १४ मील है। यहाँ जागेश्वर और दीपेश्वर नाम के सुंदर शिव-मंदिर हैं।

५. वागेश्वर—समुद्र-तट से प्रायः ३,००० फ़ीट की उंचाई पर बसा है। अतः यहाँ काफ़ी गर्मी पड़ती है, और मैदानों के फल यहाँ पैदा हो जाते हैं। यहाँ वागनाथ महादेव का मंदिर, गंगा-मंदिर, ठाकुरद्वारा, सरयू-नदी के उस पार वेणुमाधव तथा हिरपतेश्वर के मंदिर हैं। सरयू के दोनों ओर बाज़ार हैं। यहाँ पोस्टऑफ़िस, डाक-बैंगला तथा मिडिल स्कूल आदि हैं। यहाँ का संक्रांति का मेला प्रसिद्ध है। यहाँ गोमती और सरयू-नदियों का संगम है। यहाँ एक अच्छा कस्बा और प्रसिद्ध तीर्थ-स्थान है। मेले में भूटिया लोग यहाँ ऊनी कपड़े बेचने आते हैं। अल्मोड़ा और कमायूँ-ज़िलों के तथा आस-पास के बहुत लोग मेले में आते हैं। यह स्थान ग्लेशियर जाते समय मार्ग में पड़ता है।

६. हवालवाग—अल्मोड़ा से ४ मील है। यहाँ चामवाड़ी और एक प्राइमरी स्कूल है।

७. सोमेश्वर—हवालबाग से १५ मील उत्तर है। यह बहुत सुंदर स्थान है। यहाँ सोमेश्वर महादेव का मंदिर है। एक पोस्टऑफिस भी है।



सरयू-गोमती का संगम और वागेश्वर-मंदिर

८. सानी उच्चार—कहते हैं, यहाँ शांडिल्य ऋषि ने तपस्या की थी।
९. वैजनाथ—यह गोमती-नदी के किनारे बसा है। यहाँ नंदादेवी और रण-चूला-किले में कालीजी का मंदिर है। यहाँ पोस्टऑफिस, अस्पताल और प्राइमरी स्कूल है।

काठगोदाम से प्रायः ८ घंटे में लॉरी अल्मोड़ा पहुँचती है, और प्रायः तीन रुपया प्रति मनुष्य भाड़ा पड़ता है। अल्मोड़े में ग्लेशियर जाने के लिये प्रबंध करना पड़ता है। ग्लेशियर के रास्ते में बहुत ज्यादा ठंड पड़ती है, इसलिये ऊनी कोट, मोज़े, सदरी, कंबल, कंफ़ार्टर आदि की ज़रूरत पड़ती है। नालदार तथा कील-जड़े मज़बूत जूते ही बर्फ़ पर काम देते हैं। ये बर्फ़ पर ठीक से जम जाते हैं, और फिसलते नहीं—साथ ही बर्फ़ की ठंडक से पैर सुन्न होने से भी बहुत कुछ बचाते हैं। पहाड़ पर इस्तेमाल किए हुए किराबिच के जूते अब काम नहीं देते; लाठी के बिना तो पहाड़ी पर यात्रा करना असंभव है। छाता भी मार्ग में बर्फ़, पानी और कभी-कभी धूप से रक्षा के लिये साथ होना ज़रूरी है। लोटा, डोरी, कुछ खाना बनाने के हल्के बरतन, नाश्ते के लिये (१५ दिन के लिये) विस्कुट, चाय आदि, सोने का विस्तरा, कुछ दो-चार ज़रूरी कपड़े, फ़ोटो-कैमरा, खाने-पीने का सामान, थर्मस वाटल तथा बर्फ़ की चमक से आँखों को बचाने के लिये ऐनक आदि वस्तुएँ आवश्यक हैं। जो चीज़ें साथ में न हों, वे अल्मोड़ा से खरीदी जा सकती हैं। कुली करने पड़ते हैं—एक तो वे पथ-प्रदर्शक का काम करते हैं, और दूसरे हमारा सामान लादकर ले चलते हैं। रुपया-सवा रुपया रोज़ के हिसाब से पहाड़ी आपको मिल जायगा। यह यात्रा भयानक है, अतः जब तक साथ में ४-५ साथी और २-३ पहाड़ी न हों, न करनी चाहिए। साथ में थोड़ी-सी दवाएँ, चाकू और एक छोटी कुल्हाड़ी भी रख लेनी चाहिए—अक्सर बर्फ़ काटकर पैर रखने-भर की जगह बनाने आदि के लिये इसकी ज़रूरत पड़ती है। इस यात्रा में मार्ग में कई चट्टियाँ (पड़ाव के स्थान) पड़ती हैं, जहाँ खाने-पीने का सामान मिल सकता है। हाँ, ग्लेशियर के आस-पास थोड़ी दूर तक दो-तीन पड़ाव में खाने का सामान नहीं मिलता, इसलिये अल्मोड़ा और मार्ग की चट्टियों से थोड़ा-बहुत अनाज आदि का प्रबंध कर लेना चाहिए। कहने का मतलब यह कि काफ़ी प्रबंध करके

अल्मोड़ा से चलना चाहिए, और विशेषकर उन लोगों को, जिनकी तंदुरुस्ती अच्छी हो, और जो पैदल चल सकें। आराम-तलब आदमियों



एक पहाड़ी कुली

को मार्ग में बहुत कष्ट होगा। शुष्क तथा नीरस हृदयवालों को भी इस यात्रा में कष्ट की मात्रा आनंद की अपेक्षा संभव है, अधिक जान पड़े। कहीं-कहीं तो केवल ३ या ४ फीट तक चौड़ी पगडंडियों में चलना पड़ता है।

अल्मोड़ा से पिंडारी ग्लेशियर ८० मील है। गरमी शुरू होते ही यहाँ के लिये यात्रा करनी चाहिए। बरसात में यात्रा घातक

ही नहीं, असंभव सिद्ध हो सकती है। गरमी की छुट्टियाँ स्कूल में शुरू होते ही यात्रियों को यहाँ के लिये चल देना चाहिए, क्योंकि अल्मोड़ा पहुँचते, सामान खरीदते और ठीक-ठाक करते करीब एक सप्ताह लग जाता है।

पिंडारी ग्लेशियर—पिंडारी ग्लेशियर दानापुर-परगने के उत्तरी भाग में है। यह नंदादेवी और नंदाकोट के बीच में है। तहसील अल्मोड़ा में दो परगने हैं—दानापुर और बारहमंडल। दानापुर में पिंडारी के अतिरिक्त सुंदर दुंगा का भी ग्लेशियर है, जो इतना अधिक प्रसिद्ध नहीं। इस उत्तरी वर्फ़ानी भाग में गर्मियों में ही कुछ घास और रंग-विरंगे फूल उगते हैं। अल्मोड़ा से चलकर 'कपड़खान' होते हुए पहला पड़ाव तो 'ताकुला' में होता है, जो अल्मोड़ा से १५ मील दूर है। यात्रा प्रायः सबेरे और शाम को करनी पड़ती है, क्योंकि दोपहर को जब सूर्य की तेज़ किरणें वर्फ़ से ढके पहाड़ों पर पड़ती हैं, तो एक तरह का चक्क-चौध आँखों में लगता है, जिससे अक्सर लोगों की आँखें खराब हो गई हैं—या खराब होने का डर रहता है। मार्ग सुखद रहता है—किसी तरह का विशेष कष्ट नहीं मिलता। यहाँ अनाज तथा दूध-घी, सब मिल जाता है।

दूसरे दिन सबेरे फिर यात्रा शुरू होती है। यात्रा शुरू करने के पहले देख लेना चाहिए कि बादल आदि तो आकाश में नहीं हैं, और आँधी-पानी का डर तो नहीं है। पानी बरसने पर पगडंडी नहीं दिखलाई पड़ती और फिसलाहट भी बहुत बढ़ जाती है। खैर। १ मील बाद ही 'बागेश्वर' स्थान पर पहुँचते हैं।

तीसरा पड़ाव कपकोट में होता है, जो बहुत सुंदर स्थान है। सरयू-नदी के किनारे-किनारे प्रायः १४ मील चलना पड़ता है। मार्ग सुविधा-जनक है। यहाँ डाक-बैंगला भी है। खाने-पीने का सब सामान यहाँ मिल जाता है। प्रायः यहीं से यात्री आगे की यात्रा के लिये अनाज खरीद

लेता है, क्योंकि आगे के पड़ावों पर भोज्य पदार्थों के मिलने में कठिनाता पड़ती है । पोस्टऑफिस, सरयू पर लोहे का पुल, मिडिल स्कूल आदि यहाँ हैं ।

चौथा पड़ाव लोहारखेत में होता है । ६ मील प्रायः चढ़ाई-ही-चढ़ाई का कठिन मार्ग है । चीड़, ब्रूस (जिसमें लाल फूल होते हैं) तथा वाँभ आदि के पेड़ इस ओर के जंगलों में पड़ते हैं । मार्ग प्रायः पहाड़ की चोटी पर ही है, और मार्ग से सदा आकाश-छूते पहाड़ दिखाई देते हैं । यह यात्रा बहुत कठिन और कष्टप्रद है ।

पाँचवाँ पड़ाव खाती में है । कुछ लोग धाकुरी में ही पाँचवाँ पड़ाव करते हैं, और खाती में छठा पड़ाव । लोहारखेत से लंबा ढाल है । ६ मील पर धाकुरी-नामक स्थान है । काफ़ी नीचे घाटी में यह स्थान है । यहाँ का दृश्य बहुत सुंदर है । घने वन इस ओर हैं । डाक-बँगला यहाँ है, पर खाने-पीने का सामान नहीं मिलता । यहाँ से ५ मील पर खाती है, जहाँ वाँभ के वृक्षों से घिरा हुआ एक डाक-बँगला है, और एक अनाज बगैरा की दुकान भी । अनाज प्रायः अच्छा नहीं होता, क्योंकि काफ़ी दूर से आता है, और पुराना तथा महँगा भी होता है । पिंडारी ग्लेशियर की यात्रा को बहुत कम यात्री जाते हैं । बहुत-से लोग यहीं से पिंडारी ग्लेशियर तक के लिये खाने पीने का सामान खरीदते हैं । खाती से ग्लेशियर के लिये एक-और प्रथम-प्रदर्शक ले लेना चाहिए ।

छठा (यदि धाकुरी में रुके हों) या सातवाँ (यदि खाती में रुके हों) पड़ाव 'द्वाली' है । यह खाती से ७ मील है । पिंडर-नदी की घाटी में होकर खाती और द्वाली के बीच का मार्ग है । सड़क नदी के किनारे-किनारे है । स्थान-स्थान पर अनेक सुंदर भरने इस ओर मिलते हैं । नदी का जल घ-घ शब्द करता हुआ तेज़ी से बहता रहता है । इस ओर विशेषता यह है कि बड़े-बड़े वृक्ष नहीं मिलते, वरन् निगाली, बाँस आदि के छोटे-छोटे वृक्ष ही ज़्यादातर मिलते हैं । यहाँ से भूख बहुत लगने

जपती हैं। कुछ लोग यहाँ न उतरकर असीमो पहाड़ की शिखर या 'सुम-किंग' में उतरते हैं, जो जपती से तीन मील दूर है।

यहाँ वहाँ ठंडक रहती है, खासकर रात को तो बहुत ही ठंडक रहती है। दूसरे दिन सुबह तकके ही यहाँ से स्नेशियर को, जो यहाँ से केवल ४ मील है, चल देना पड़ता है। मार्ग में न कुछ पड़ते हैं, न झाड़ियाँ ही—केवल घास ही मार्ग से इधर-उधर दिखाई देती है। स्नेशियर का जहाँ रुहाना है, वहाँ मैदानों की चर्मा और जल है, और उनके दोनों ओर ऊँचे ऊँचे पहाड़ हैं। सुबह से एक चर्कोर-सा मकरा पतला मार्ग है—उसी चढ़ाई पर धीरे-धीरे चलना पड़ता है। 'रैंगोटाइड एयर' का आनंद यहाँ मिल सकता है। कठिन चढ़ाई और हल्का हवा में थकावट और कष्ट तो अवश्य होता है, किंतु नैसर्गिक सौंदर्य तथा अनेक रोचक स्थान पर पहुँचने की कुरीत सब कष्टों को दबा लेता है। १० बजे के पहले ही पहाड़ पर वापस आ जाना चाहिए। कम-से-कम घंटा-आध घंटा स्नेशियर में उतरने और घूमने में भी तपेगा—इसका भी ध्यान रख लेना चाहिए। पूर्व की ओर चढ़ाई करने से एक तो चर्मा चलने जपती है, जिससे नीचे बैठ जाने का डर रहता है। दूसरा डर किण्वों के कारण कोहरा पड़ने से होता है, जिसके कारण चारों ओर कुछ दिखाई नहीं देता। तीसरे, मैदानों की चर्मा से तेज चमक अच्छी और आगे कष्टप्रद होती है। चारों ओर चर्मा से उनके सबसे-बड़े दिखाई देते हैं—नीचे कुछ आलमों, ऊपर विनकुल मन्दार। इनसे धीरे-धीरे चल रहना या रुकियाना रहना है। इस ओर आते गंग के पथर भी इधर-उधर पड़े मिलते हैं। इन बड़े-बड़े हिम-खंडों के गड़े चर्मा का एक सफेद जलू मैदान सा है, और फिर चर्मा के दोनों ओर। यह मैदान ही पिछारी स्नेशियर है, और यहाँ पिछर-नदी का घन है। चर्मा के पीछे स्नेशियर के अंत में हैं, अतः इनके बाद कुछ नहीं दिखाई देता—सिवा नीले आकाश के। जितना ऊँचे उड़ने की आगे मोड़क है। चर्मा के मैदान तक पहुँचना संभव नहीं।

दूर ही से वहाँ के दर्शन किए जा सकते हैं। इसके आस-पास की काले बर्फ की शिला पर ही केवल यात्री जा सकते हैं, और यहीं तक जाकर फिर वापस होना पड़ता है।

फिर उसी मार्ग से, जिस मार्ग से गए थे, अल्मोड़ा वापस आना पड़ता है।

अल्मोड़ा-ज़िला के बारे में दो शब्द लिख देने से यात्रियों को कुछ सुविधा रहेगी। ज़िला अल्मोड़ा में चार तहसीलें हैं—

(१) तहसील पिठौरागढ़। इसी में जोहार में दो छोटे-छोटे ग्लेशियर मिलन और रालम के हैं।

(२) तहसील चंफावत।

(३) तहसील अल्मोड़ा—इसी के अंतर्गत अल्मोड़ा नगर तथा पिंडारी ग्लेशियर आदि हैं। इस तहसील में दानापुर और बारहमंडल के दो परगने हैं। दानापुर परगना के सुविधा-पूर्वक दो भाग किए जा सकते हैं—एक उत्तरी पहाड़ी भाग, जिसमें पिंडारी ग्लेशियर और सुंदर ढुंगा के ग्लेशियर हैं। दूसरा दक्षिणी भाग, जिसमें सरयू-नदी और (सहायक) गोमती तथा पुंडर नदियाँ हैं। इसी तहसील में अयारताला, कौसानी, कपकोट, बागेश्वर, वैजनाथ, खारवगड़, कपड़खान, ताकुला; लोहारखेत, धाकुरी, खाती, द्वाली, फुरकिया, पिंडारीसामा, बारहमंडल, जागेश्वर, बिनसर, गणनाथ, ऐड़ीदेव, कलमटिया, स्याहीदेवी, बानगी, बोरारौ, जलना, हवालबाग, अल्मोड़ा नगर, लोद, विजयपुर, सानी उब्धार और कांडा आदि छोटे-बड़े स्थान हैं।

(४) तहसील रानीखेत—इसमें पाली पछाऊँ और फल्दाक्रेट के दो परगने हैं। इसी तहसील में दूनागिरि-नामक प्रसिद्ध पहाड़ है, जो अपनी जड़ी-बूटियों के लिये प्रसिद्ध है। कहते हैं, लक्ष्मणजी के शक्ति लगने पर यहीं से हनुमान्जी संजीवनी-बूटी ले गए थे। यहाँ से ४ मील उत्तर-पूर्व पांडुखोली-नामक प्रसिद्ध पर्वत है। कहते हैं, पांडव अपने

गुप्त-वनवास के समय यहाँ भी रहे थे। इस ऊँचे पर्वत पर एक सुंदर सरोवर भी है। इस तहसाल के छोटे-बड़े स्थान ये हैं—द्वारहाट, चौखुटिया (द्वारहाट से १० मील दूर रामगंगा के तट पर स्थित है। यहाँ एक देवीजी का मंदिर है।), बैराट (चौखुटिया से ३ मील राजा विराट का निवास-स्थान है। यहाँ एक पत्थर पर भीमसेन के लिखे कुछ चिह्न मिलते हैं), मासी (बैराट से ४ मील दूर है। यहाँ नाथेश्वर, रामपादुका तथा इंद्रेश्वर के मंदिर हैं। यहां सोमनाथ का मेला अति प्रसिद्ध है। यहाँ रामगंगा पर पुल है।), बूढ़ा केदार (रामगंगा और विनोद के संगम के पास केदारनाथजी का मंदिर है), भिक्रियासैण (रामगंगा और गंगास का संगम है। यहाँ एक शिव-मंदिर है।), पाली (यहाँ पुराने किले के खंडहर और नैथानदेवी का मंदिर है।), मोहान, बागवाली पोखर, मानीला, फल्दाकोट, चौहटिया, रिऊणी, द्वारसों, काकड़ीघाट तथा रानीखेत आदि हैं। रानीखेत (इसका वर्णन हो चुका है) तथा द्वारहाट बहुत प्रसिद्ध स्थान हैं। द्वारहाट एक बहुत सुंदर स्थान है। यहाँ अनेक देव-मंदिर हैं। सबसे प्रसिद्ध देवालय 'धज' है। एक सुंदर तालाब के पास शीतलादेवी का मंदिर है। यहाँ स्कूल, अस्पताल, पोस्टऑफिस तथा अच्छा बाज़ार है।

विंध्याचल और टाँडा-फ़ॉल

1 3 2 1 2 3 4 5 6 7 8 9 10 11 12 13 14 15 16 17 18 19 20 21 22 23 24 25 26 27 28 29 30 31 32 33 34 35 36 37 38 39 40 41 42 43 44 45 46 47 48 49 50 51 52 53 54 55 56 57 58 59 60 61 62 63 64 65 66 67 68 69 70 71 72 73 74 75 76 77 78 79 80 81 82 83 84 85 86 87 88 89 90 91 92 93 94 95 96 97 98 99 100

मैं साहित्य-रत्न की परीक्षा देने प्रयाग गया था। २६ अक्टोबर, १९३८ (शनिवार) से ५ नवंबर, १९३८ (रविवार) तक परीक्षा हुई। ५ तारीख की रात्रि को मेरे एक मित्र, जहाँ मैं टिका था, आए। मैं तो भिला नहीं, पर वह एक सज्जन से कह गए कि वह सूचित कर दें। प्रातःकाल मैं भूमी-जाने की तैयारी में था कि उन्हीं महाशय ने मुझे मेरे मित्र के आने की सूचना दी। जिनके साथ मैं भूमी जानेवाला था, उनसे यह कहकर कि थोड़ी देर में आता हूँ, मैं जैसा था, वैसे ही कपड़े पहने अपने मित्र से मिलने चला गया। बातों-बातों में विध्याचल चलने का जिक्र आया। मेरे मित्र ने कहा—“इस समय ७^३ बजे हैं, ८^३ के लगभग गाड़ी जाती है। अभी यदि चाहो, तो चल सकते हैं। शाम की गाड़ी से लौट आवेंगे।” उन्हीं के रूपे और कपड़े लेकर हम लोग चल दिए। साथ में एक जयपुर के मित्र भी हो लिए। वह भी परीक्षा देने आए थे। बहुत जल्दी की गई, किंतु स्टेशन पर जब पहुँचे, तब गाड़ी छूट चुकी थी। हम लोग वापस लौटे। पता चला, लॉरी भी जाती है। एक लॉरीवाले से बातचीत हुई। उसने कहा—“हम आपको १२ बजे मिर्जापुर से थोड़ी दूर इधर उतार देंगे।”

हम लोगों की समझ में आ गया, और हम ६^३ बजे सुबह लॉरी से चल दिए। दूसरे दिन गंगा-स्नान था, अतः काफ़ी धकमधका था देहातियों का। गाँव के दृश्य देखते हुए हम लोग १२-४५ पर गोपीगंज पहुँचे। रास्ते में पचासों बार लॉरी रुकी होगी—ज़रा किसी ने हाथ दिखाया, और लॉरी रुकी। फिर यात्रियों को भी जहाँ-जहाँ उतरना था, वहाँ-वहाँ रुकी। वहाँ से मिर्जापुर ६-७ मील है। बड़ी कठिनता से एक इक्का तय हुआ, किंतु अन्य इक्केवालों के भड़काने से वह और अधिक

दाम माँगने लगा । वहाँ धौंस ने बड़ा काम किया । एक पंडितजी भी अपनी ननिहाल मिर्जापुर जा रहे थे, अतः उनसे हँसते-बोलते गंगाजी के किनारे ३ बजे के लगभग चीलर-गाँव पहुँचे । पंडितजी पहले तो हम लोगों से बहुत छष्ट हुए, किंतु पीछे उन्हें हम लोगों ने फल आदि खिलाकर प्रसन्न कर लिया । वहाँ इसके से उतरे—गंगाजी पार करने के लिये एक नावों का पुल बना था । ॥ प्रति मनुष्य टैक्स चुकाकर हम लोगों ने पुल पार किया, और मिर्जापुर पहुँचे । गंगा पार करते ही एक ऐसे दरें से गुज़रना पड़ा, जो काटा जा रहा था । वहाँ पहुँचते ही एक इका किया, और टाँडा-फ़ाल की ओर चले ।

मिर्जापुर समुद्र की सतह से २८३ फीट उँचाई पर बसा है । यह अच्छा और बड़ा नगर है । यहाँ कई मिडिल स्कूल, कन्या-पाठशालाएँ, अस्पताल और हाईस्कूल हैं । यहाँ की आबादी अच्छी है । तिरमुहानी, चौक और मुट्टीगंज आदि यहाँ के बड़े बाज़ार हैं । यहाँ कई बहुत सुंदर भवन और कोठियाँ तथा बड़ी-बड़ी दूकानें हैं ।

गंगा के किनारे तो नगर बसा ही है । किनारे बिलकुल सलोतर, सीधे खड़े हैं । कहीं-कहीं २५-३० फीट ऊँचे और बिलकुल सीधे कगारे हैं ।

मिर्जापुर से ४-५ मील विंध्याचल है । यहाँ इक्के-ताँगों से भी विंध्याचल जा सकते हैं । ॥ या ॥ सवारी पड़ती है । मार्ग का दृश्य बहुत सुंदर है । मिर्जापुर में कपास और रुई का व्यापार होता है । सूती कपड़ों के अतिरिक्त यहाँ लाख का भी व्यापार बहुत होता है । संयुक्त प्रांत में कपास और लाख के व्यापार का यह सबसे बड़ा केंद्र है । यहाँ की दरियाँ तो संसार-भर में प्रसिद्ध हैं । पीतल तथा अन्य धातु के वर्तन भी प्रसिद्ध हैं । यहाँ लाल पत्थर का भी व्यापार होता है । मंजेप में यह बहुत कारोवारी नगर है । गंगा के दाहने किनारे पर स्थित है ।

अस्तु । हम लोग टाँडा-फ़ाल चले । मिर्जापुर में एक घंटाघर रास्ते

में पड़ा। उस पर बहुत सुंदर पत्थर की नक्काशी का काम था। जब इका स्टेशन पार कर चुका, तभी से सामने पहाड़ी दिखलाई देना शुरू हुई। सड़क के दोनों ओर खुले और विस्तृत हरे-हरे मैदान थे।



मिर्जापुर से गंगा-नदी का एक दृश्य

लगभग ४ मील चलकर हम लोग पहाड़ी के विलकुल नीचे पहुँचे। वहाँ से दाहनी ओर सड़क पड़ती और चढ़ाई शुरू होती है। मोड़ पर एक साइनबोर्ड पर 'टाँडा' लिखा था। पहाड़ी के ऊपर तक—जहाँ डारू-बँगला बना है, वहाँ तक—पक्की सड़क पर इक्के जाते हैं। किंतु जिस स्थान पर एकदम सीधी चढ़ाई है, वहाँ २-३ फ़लांग पैदल चलने के लिये इक्के से हम लोगों को उतरना पड़ा। पहाड़ी उजाड़-सी है। चट्टानें, घास और भाड़ियों ही चारों ओर हैं। दूर-दूर पर छितरे हुए पेड़ हैं, और वे भी बहुत ऊँचे नहीं। पहाड़ी दृश्य का आनंद लेते, रोमांच और आह्लाद का अनुभव करते हुए २ माल चलकर डारू-बँगले के पास हम लोग इक्के से उतरे। तारा के परित्यक्त मिलिटरी स्टेशन पर टाँडा-फ़ॉल है। वहाँ कई अन्य इक्के और मोटरें खड़ी थीं। पूरते-पाछते वहाँ

से निकट ही एक घाटी में आए, जो तीन ओर पहाड़ी की ऊँची दीवारों से घिरी थी। पृथ्वी के नीचे से पानी आता है। वहाँ पत्थरों के अंदर से निकलता है। ३-४ स्थानों से पानी आ रहा था। बीच में एक चौड़ी और समतल भूमि थी। वहाँ एक गहरा गड्ढा होने के कारण एक सुंदर और अकृत्रिम तालाब-सा बन गया था। बड़ा शांति-प्रद स्थान है वह। मुझे कई स्थान पर मिट्टी के बर्तन और जले हुए चूल्हे दिखाई दिए, इससे मैंने अनुमान किया कि यहाँ लोग पिकनिक के लिये आते होंगे। यह स्थान इस योग्य और बड़ा सुंदर है। हाथ-मुँह धोकर हम लोग स्वस्थ हुए, और बड़ी देर तक तालाब के बहते, निर्मल जल में पैर डाले खिलवाड़ करते रहे। इसके बाद मेरे अन्य साथी तो ऊपर खड़े रहे, और मैं खूब इधर-उधर पानी की धाराओं और काई से भरी चट्टानों पर घूम-घूमकर नीचे तक देखता रहा। फिर कोठी से टाँडा-फाल का दृश्य देखा। ७०-८० फीट की ऊँचाई में नीचे गिरती हुई तीव्र जल की धारा ऐसा लगती है, जैसे चाँदी की धारा बह रही हो। यह अनुपम दृश्य ज्योत्स्ना में देखने से और भी स्वर्गीय अलौकिकता से परिपूर्ण मालूम पड़ता है।

फिर हम लोग झरने के निकट गए—कोठी से ३ मील दूर होगा। चट्टानी मैदान बहुत लंबा-चौड़ा है। उस पर भिन्न-भिन्न धाराओं से आकर 'फॉल' बनता है। पानी में असंख्य मछलियाँ हैं। बाईं ओर की एक ऊँची चट्टान से झरने का दृश्य देर तक देखते रहे। पहला झरना पानी की चादर के समान, दूसरा बहुत दूर से गिरता फेनिल दूध के समाने, तीसरा सीढ़ी बनाता, टकराना, बल खाता और चौथा और पाँचवाँ मामूली रूप से गिरता था।

सपाट, चट्टानी ज़मीन पर बहता हुआ पानी जब ६०-७० फीट की ऊँचाई से एकदम खड़ी चट्टानों से नीचे गिरता है, तो कहीं तो लम्बता है, सीढ़ी-सी बनी हुई चट्टानों पर सफेद चादर-सी बिछी है; और वह

संयुक्त प्रांत की पहाड़ी यात्राएँ



विनोद तथा विश्राम-भवन (पुरुषों के लिये)
(मुवाली-सैनिकोंके लिये)



विद्यापीठ-सभ्यालय (संस्कृत-विद्यापीठ-मुंबई)
(संस्कृत-विद्यापीठ-मुंबई)

हिल रही है। कहीं चाँदी के पत्र के समान, कहीं दूध के फेने के समान जल-धारा गिरती है। कम-से-कम ५ स्थानों से पानी भारी धारा में गिरता है। उस अवर्णनीय दृश्य को देखकर हम फिर कोठी लौटे। कोठी के लिये इतना सुंदर स्थान चुना गया है कि उस स्थिति के चुनने के लिये इंजीनियर की जितनी तारीफ़ की जाय, कम है।

वहाँ से लौटे, तो इक्केवाले ने कहा—“बावूजी, बांध नहीं देखिएगा।” हम लोग उस ओर चल दिए। शाम हो गई थी, हर ओर अँधेरा फैल चुका था, पूर्णमासी का चंद्रमा आकाश में था, आकाश निर्मल था; प्रकृति निस्तब्ध थी। ऐसे सुहावने समय हम लोग ‘वाटर रिज़रवायर’ पर पहुँचे। बांध लगभग ३ मील चौड़ा और १ मील लंबा होगा। पानी के अंदर एक कोठी-सी बनी थी, और उस तक जाने के लिये एक छोटा-सा पुन। पानी स्थिर और अगाध था—चंद्रमा उसमें झिलमिला रहा था। शांत, सौम्य-मूर्ति और गंभीर प्रकृति के मात्राज्य में एक गाय चर रही थी। हृदय आनंद से उद्भूत रहा था, किंतु थोड़ा-बहुत घूमकर ही चल दिए। मन तो होता था, यहीं बैठे रहें। उसे देखने के लिये इंद्र की आँखें और ब्रह्मा के दिन की आवश्यकता है। रात ही जाने से सुनसान जंगल और पहाड़ी पर लुट जाने का भय था, क्योंकि पहाड़ियों पर गुंजान वृक्षों में मैकड़ों आदमी छिप जायें, तब भी कुछ पता न चले। हम तीनों आदमियों के पास रुपया और माल मिलाकर ४००), ५००) से कम का न होगा। नया स्थान था। अस्तु। हम लोग उसी मार्ग से लौटे। चट्टानें और हरियाली ज्योत्स्ना में स्नान कर रही थी। पूर्ण चंद्र की ज्योति में पहाड़ी कितनी सुंदर लगती है, यह बताने की बात नहीं, वरन् अनुभव द्वारा जानी जा सकती है। डरते और आँखों द्वारा प्रकृति का सौंदर्य पान करते हुए हम लोग ६ बजे रात को मिर्जापुर पहुँचे।

अब हमारे सामने दो विकट प्रश्न उपस्थित हुए—प्रथम तो रात्रि

कहाँ व्यतीत की जाय, और दूसरे यह कि इतनी काफ़ी सरदी है; और न बिछाने के लिये एक दरी और न ओढ़ने के लिये एक भी कपड़ा—क्या करेंगे ? टाँडा-फ़ॉल देखते समय तो इसका ध्यान भी न आया था, और आया भी था, तो हम लोगों ने कहा होगा—इस समय तो आनंद ले लें, फिर देखा जायगा, खैर । हम लोग स्टेशन गए, और वहाँ के स्टेशन-मास्टर से मिले । वह एक अँगरेज़ सज्जन थे । उनसे पूरा हाल कहा, और कहा कि इंटर क्लास-वेटिंग रूम खुलवा दीजिए । उन्होंने खुलवा दिया । हर ओर के किवाड़ बंद कर लिए । हवा और चोरों से तो यह बचाव किया, बिजली की बत्ती भी जाड़े में गरमी और प्रकाश देती रही । टाँडा-फ़ॉल पर ही हम लोगों को एक सज्जन ने यह सलाह दी थी । उनका शुभ नाम बाबू बद्रीनाथजी था । वह वहाँ के निवासी थे । रात्रि में भी वह बेचारे हम लोगों की सुधि लेने आए । रात्रि-भर हम लोग मजे में सोए । एक सज्जन मेज़ पर सोए, और दो-एक तिपाई पर । मच्छड़ काटते रहे, कुछ सरदी भी लगी, पर नहीं के बराबर । यदि वहाँ रात्रि को सोने को न मिलता, तो रात-भर हम लोग जाड़े में ऐंठ जाते, और न-जाने क्या दुर्दशा होती ।

प्रातःकाल शौचादि से निवृत्ति पाकर हम लोग स्टेशन से पैदल त्रिज तक पैदल आए । स्थान-स्थान पर इक्केवालों से पूछते जाते थे—उन्हें जगाकर, पर इतने सुबह कौन जाता । वहाँ से इका किया । वह सराटि की हवा चल रही थी कि हम लोग सिकुड़े जा रहे थे, और थर-थर काँप रहे थे । उँगलियाँ नीली पड़ गई थीं, क्योंकि मामूली कपड़े पहने थे । घर से यह सोचकर थोड़े ही चले थे कि रात को रुकना पड़ेगा, नहीं तो हमारे मित्र की माताजी के कहने पर भी हम लोग लोई तक लाने से क्यों इनकार कर देते । वहाँ तो कह आए थे कि ६-१० बजे रात को आ जायेंगे । खैर ।

मिर्जापुर के आस-पास और भी कई स्थान दर्शनीय हैं ।


यहाँ से १० मील पर विंडहम - फ़ॉल, विंडहम-बेंगला और क्रेटवा हैं। लॉरी द्वारा भी यहाँ जाया जा सकता है। यहाँ का दृश्य अपूर्व है—अलौकिक और प्राकृतिक। दूसरा स्थान धांधरौल है। मिर्ज़ापुर-डिस्ट्रिक्ट में रावर्ट्सगंज एक तहसील है (यह मामूली स्थान है), और यहाँ से १० मील पर धांधरौल है। यहाँ एक बहुत बड़ा बाँध है, जो प्रायः १४ वर्गमील में होगा। इसकी गहराई १० या १२ फीट होगी। इस बाँध से पानी एक नहर द्वारा बहता रहता है। उसी के किनारे-किनारे सड़क गई है। वहीं बाँध तक आने का मार्ग है। बाँध के दोनों ओर पर्वत हैं, और दो ओर पत्थर की दीवार इसी हेतु बनवा दी गई है। बाँध में कई फाटक हैं। इस बाँध से ५ मील पर विजयगढ़ का अच्छा और प्राचीन क़िला है। इसमें सात तालाब, पाँच इमारतें हैं। क़िले का क्षेत्रफल प्रायः पाँच वर्गमील होगा। क़िले में अनेक अमूल्य पदार्थ हैं। यह स्थान अत्यंत भयंकर जंगलों और जानवरों से परिपूर्ण है। अस्तु।

६३ बजे प्रातःकाल हम लोग विन्ध्याचल पहुँचे। उस दिन गंगा-स्नान था, अतः वहाँ बहुत भीड़ थी। मैंने स्नान करना चाहा, तो मेरे एक साथी, जो ज़रा गंगा-स्नान आदि से भागते हैं, मुझे रोकते रहे कि रात-भर ठंड में मरे हो, और इस समय काँपते हुए यदि नहाओगे, तो निमोनिया हो जायगा। किंतु मेरी इच्छा और हठ ने उनके वाद-विवाद पर विजय पाई। केवल मैंने ही स्नान नहीं किया, मुझे कोसते हुए उन दोनों ने भी स्नान किया।

अब मैं विन्ध्याचल का वर्णन करता हूँ—प्रयाग से ४६ मील विन्ध्याचल-स्टेशन है। प्रयाग से काशी जाते समय यह रास्ते में पड़ता है। और, यहाँ से ५-६ मील पर दूसरा स्टेशन मिर्ज़ापुर है, जिसका वर्णन हो चुका है। यह भी गंगा के दाहने किनारे पर स्थित है। यहाँ का बाज़ार छोटा है, किंतु आवश्यकता की सभी वस्तुएँ प्रायः मिल जाती हैं। हाँ, जब यहाँ मेला होता है, तब बाहर के बहुत-से लोग यहाँ दूकानें लाते हैं।

पूजापाठ और प्रसादी का सामान, जैसे चुड़ुवा, कमलगुहा आदि, यहाँ बहुत मिलता है। वस्ती बड़ी और अच्छी है, और पंडों के ही मकान अधिक हैं। कई धर्मशालाएँ भी हैं।

यहाँ का महत्त्व और माहान्य विन्ध्यावासिनीदेवी के मंदिर के कारण है। मंदिर बहुत बड़ा नहीं, किंतु बहुत छोटा भी नहीं। कान्नीजी की



विन्ध्यावासिनीदेवी का मंदिर

श्याम मूर्ति है—लगभग २½ हाथ ऊँची। वह सिंह पर सवार है। यात्रियों को देवीजी के दर्शन नहीं हो सकते। कारण यह कि मंदिर के अंदर फ्रीट-डेड फ्रीट ऊँचा चबूतरा है। उसके चारों ओर कठ का जंगला है। उसी के अंदर देवीजी की मूर्ति है, जो काफ़ी नीचे पर है—अंधेरा भी वहाँ काफ़ी है। मेले में अधिक भीड़ होने के कारण तो दर्शन हो ही नहीं पाते। विन्ध्याचल की मुख्य देवी कौशिकी और कात्यायनी हैं।

मंदिर के चारों ओर चढ़ने के लिये सीढ़ियाँ बनी हैं। सीढ़ियाँ बढ़कर एक चौकोर खंभों का दालान है, और दालान में मंदिर, जिसका

वर्णन हो चुका है। मंदिर के पश्चिम में एक आँगन है, जिसमें देवीजी को बकरों की बलि चढ़ाई जाती है। आँगन के एक ओर और एक दालान है। उसमें सात बड़े घंटे लगे हैं। पश्चिम में बारह-भुजी देवी भी निकट ही हैं। पास ही खोपड़ेश्वर महादेव, दक्षिण में महाकाली और उत्तर में धर्मध्वजा देवी आदि के मंदिर हैं। उत्तर में विश्वेश्वर महादेव और हनुमान्जी की मूर्ति है। मंदिर में खुला हुआ मंडप है।

गंगा के उस पार, उत्तर में, रैती में, छोटी चट्टान पर, विना अर्ध के एक शिवलिंग भी है, जो विंध्येश्वर नाम से प्रसिद्ध है। पास ही चट्टान पर एक शिला-लेख भी है, जो काशी-नरेश का बताया जाता है। पास ही दूसरी चट्टान पर घिसा हुआ दूसरा शिला-लेख है।

दर्शन और स्नान के बाद भोजन किया, और फिर त्रिकोण-यात्रा करने की सोची। भगवती, काली और अष्ट-भुजी के दर्शन को ही त्रिकोण-यात्रा कहते हैं। हम लोगों ने इक्का किया। सुंदर पहाड़ी प्रदेश की सड़कों से होता हुआ इक्का आगे बढ़ा। पहाड़ियों की चोटियों पर सुंदर बंगले बने हैं। यहाँ की जल-वायु बहुत सुंदर है, और 'सैनीटोरियम' की दृष्टि से यह दिन-प्रति-दिन अत्यधिक ख्याति पा रही है। यह स्थान सुंदर, रमणीक और तपस्या के योग्य है। यहाँ पवित्रता, शांति और एकांत के दर्शन होते हैं। इसका प्राकृतिक सौंदर्य यों तो सराहनीय है ही, किंतु वर्षा-ऋतु में इसके सौंदर्य में बहुत वृद्धि हो जाती है, क्योंकि यहाँ तब बहुत-से झरने आदि बहने लगते हैं। इक्का एक पहाड़ी के बीच में नीचे ही रुक गया। हम लोग पैदल चलकर अष्ट-भुजी देवी के मंदिर में गए। यह काली-खोह से २ मील पर हरे-भरे पहाड़ों पर स्थित है। विंध्याचल में अष्ट-भुजी से थोड़ी दूर रामेश्वर शिव का मंदिर है। वहाँ दर्शन किए। एक सुंदर वन के बीच में यह स्थित है। एक और 'राम गया'-नामक स्थान है, जहाँ पिंड-दान होता है। सुंदर, ऊँची-नीची पहाड़ियाँ और पक्की बनी सीढ़ियाँ हम लोगों को मिलीं। रास्ते में

मिथुवा-खोह मिली। फिर सीता-कुंड पड़ा। यह बड़ा रमणीक स्थान है। यहाँ काले मुँह के बंदर बहुत हैं। इसके बाद एक बहुत लंबा-चौड़ा मैदान मिलता है। फिर मोतियाताल पड़ा, इसके बाद गेरुआ तालाब पड़ा। इसे गिरवहना भी कहते हैं। निकट ही श्रीकृष्णजी का मंदिर है। फिर काली-खोह है। काफ़ी सीढ़ियाँ उतरना पड़ीं—शायद १०८। निकट ही एक और कालीजी का मंदिर है—उसमें दर्शन किए। देवी का शरीर छोटा सुख बड़ा है। निकट ही एक और स्थान पर दर्शन हैं। यह बड़ा ही रमणीक और हृदयहारी वृक्षों से आच्छादित पहाड़ी स्थान है। दर्शन करके फिर लौटना पड़ा इसके के लिये, अष्ट-भुजी होते हुए। इसके निकट भैरों-कुंड है। यह एक सुंदर झरना है, और बड़ा सुंदर स्थान है। इसी का पानी एक तालाब में जमा होता है, जिसे देवी का कुंड कहते हैं। यह कुंड यहाँ से दिखाई देता है, और पास ही है। यहाँ भी पेड़ छितरे-छितरे हैं। ग्रीष्म-ऋतु होने के कारण घास सूखा-सी थी, और झाड़ियाँ छोटी-छोटी।

जब त्रिकोण-यात्रा हो चुकी, तो पता चला कि प्रयाग गाड़ी जाने में अभी काफ़ी देर है। अतः इच्छा न होते हुए भी हम मित्रों के हठ के कारण गंगाजी के पार चील-स्टेशन को खाना हुए—नाव द्वारा। बड़ी गंगा में नाव पर इतनी दूर की यात्रा करना, जब नाव में इतना अधिक बोझ हो, खतरे से खाली न था। मैं तो तैरना जानता हूँ। यदि नाव पर कुछ संकट आता, तो संभव था, मैं तैरकर गंगा पार भी कर लेता, पर मेरे दोनो मित्र तैरना न जानते थे। खैर, नाव चली। जब मैंने अपने हठ का कारण उन्हें समझाया, तब तो वे लोग इतना डरे कि रह-रहकर कहते थे—“नाव किनारे लगवा लो।” किंतु मेरे समझाते रहने पर किसी तरह रुके रहे। नाव किनारे लगी। हम लोगों ने ३-४ फ़र्लांग रेती पार की, स्टेशन पर आए। माधोसिंह में गाड़ी बदलनी थी। वह अभाग्य-वश ३ घंटे ‘लेट’ थी।

दुई बजे रात्रि को प्रयाग गाड़ी पहुँची। हमारे मित्र के घर में और जहाँ मैं टिका था, वहाँ बड़ी घबराहट हम लोगों के कारण हुई। कारण यह था कि उस समय हिंदू-मुसलमानों का वैमनस्य चल रहा था—कुछ दिन पहले लड़ाई भी हो चुकी थी। हम लोग स्वयं स्टेशन से चौक तक बहुत डरते-डरते आए। इतनी आनंदप्रद और कष्टप्रद यात्रा के बाद घर पहुँचने पर मीठी फिड़कन और डाँट पड़ी, और उसके लिये हम लोग पहले से ही तैयार होकर गए थे।




चुनारगढ़



प्राचीन भारतवर्ष अपनी आध्यात्मिक उन्नति तथा शांति के लिये संसार में सर्वोपरि रहा है। किन्तु बाह्य शांति के दर्शन इसे सदा कम हुए। विदेशी आक्रमणों तथा दुःखद अंतः-कलह के चित्र सदा इसके वज्रःस्थल पर वनते-विगड़ते रहे। आत्मरक्षा के भाव से देशवासी सतत प्रयत्नशील रहे। अनेक उपाय इसके लिये किए गए; उनमें से एक उपाय सुदृढ़ गढ़ों का निर्माण था। चुनारगढ़ भी अपने गढ़ के लिये ही प्रसिद्ध है।

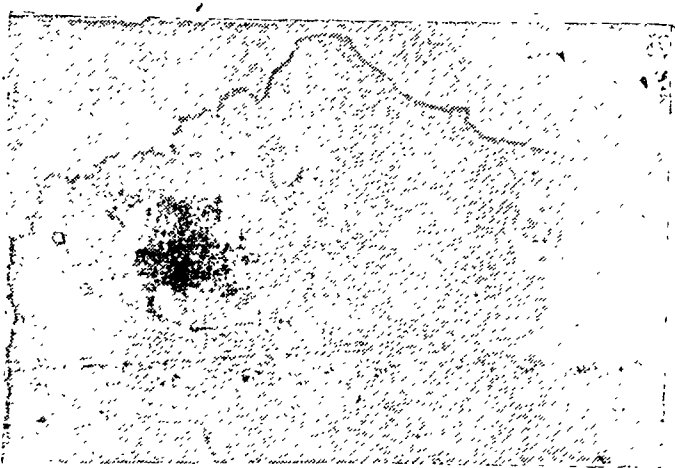
बनारस से इलाहाबाद आते हुए सुभे चुनारगढ़ जाने का मौक़ा मिला। चुनार पहुँचने के थोड़ा पहले ही पहाड़ी प्रांत शुरू हो जाता है। चारों ओर गहरे-गहरे खडू और छोटी-छोटी पहाड़ियाँ रेल से दिखाई देती हैं। प्राकृतिक दृश्य बहुत सुंदर होता है, खासकर बरसात में। स्टेशन



चुनार के क़िले पर से गंगा का दृश्य के दूसरी ओर पहाड़ियाँ हैं। स्टेशन से दो मील, गंगा के किनारे, चुनारगढ़ की बस्ती है। स्टेशन पर इक्के-तांगे मिल जाते हैं।

स्टेशन के पास आबादी नहीं। स्टेशन के करीब एक छोटी धर्मशाला है, जिसमें एक पक्का कुआँ भी है। दो-तीन छोटी दुकानें भी हैं। इसके से नगर की ओर जाइए, तो रास्ते में आपको सड़क के दोनों ओर ज्यादातर भाड़ियाँ और बीच-बीच में पेड़ दिखाई देंगे। मार्ग सूना-सा लगता है। दृश्य बहुत सुंदर है। प्रायः डेढ़ मील चलने पर कुछ दुकानें ऐसी पड़ती हैं, जिनमें मिट्टी के खिलौने या पत्थर की बनी हुई चीजें विकती हैं। चारों ओर की ज़मीन ऊँची-नीची और ऊबड़-खाबड़ है।

चुनार में गंगाजी हैं, जो उत्तर-पश्चिम की ओर बहती हुई बनारस जाती हैं। गंगाजी के दाहने तट पर ही चुनार का प्रसिद्ध किला और नगर है। यह ई० आई० आर० की शाखा पर है, और काशी से



चुनार के किले का दृश्य

३६ मील, विंध्याचल से २४ मील और प्रयाग से ७५ मील है। चुनारगढ़ बड़ा कस्बा है। इसे देखकर मिर्ज़ापुर याद आ जाता है। हाँ, मिर्ज़ापुर इससे बड़ा ज़हर है, चुनार तहसील हेडक्वार्टर है, और


मिर्जापुर डिस्ट्रिक्ट हेडक्वार्टर । नगर में अनाज की मंडी है । पास ही सर्राका है, जिसमें सोना-चाँदी और उनके बने गहने तथा वर्तन बिकते हैं । इसी के पास एक जनरल मार्केट है, जिसमें सभी ज़रूरी चीज़ें आसानी से मिल सकती हैं । चुनार में पत्थर का काम बहुत होता है—पत्थर काटना और उसकी सब चीज़ें (पथरी, खिलौने, स्टेशनरी का सामान आदि) बनाना । यहाँ मिट्टी के खिलौने भी बहुत अच्छे बनते हैं । कपड़ा बुनने का काम और लाख का भी कुछ व्यापार होता है । रेलों के न खुलने पर चुनार भी व्यापारिक दृष्टि से महत्त्व-पूर्ण स्थान था, क्योंकि कलकत्ते से यहाँ तक स्टीमर आते और व्यापार करते थे । १९वीं सदी तक इसका व्यापार बहुत बढ़ा-चढ़ा रहा, लेकिन इसके बाद ढीला पड़ गया, क्योंकि स्टीमर का स्थान रेल ने ले लिया ।

नगर नदी के किनारे ऊँची सतह पर बसा है, पर ज्यों-ज्यों नगर के अंदर जाइए, त्यों-त्यों सतह कुछ नीची होती जाती है । गंगा के किनारे वैसे मुख्य बाज़ार से हटकर, लगभग मील-भर की दूरी पर, सिविल लाइन्स हैं, जहाँ चुनार के कई हाईस्कूल, अस्पताल, कोर्ट और म्युनिसिपल एरिया हैं । यहाँ सबसे अधिक देखने योग्य वस्तु चुनारगढ़ का किला है, जो चुनारगढ़ कहलाता है । किसी समय इसमें केवल सेनाएँ ही रहती होंगी, पर अब यह रिफारमेटरी स्कूल के नाम से प्रसिद्ध है । कहते हैं, यह गढ़ इलाहाबाद के किले से बहुत बड़ा, चौड़ा और मजबूत है । किले के नीचे बहुत ज़ोर से गंगाजी बहती हैं । इसके दो ओर गंगाजी और एक ओर गहरी खाई—सी है । कई सौ वर्षों से किले से टकराती हुई गंगा की धारा बह रही है, लेकिन किला अब भी उसी तरह खड़ा है । किला पत्थर का और ज़मीन की सतह से काफी ऊँचे पर है । किले की ऊँची सतह तक सीढ़ियों से पहुँचना होता है, तब किले का मुख्य फाटक मिलता है, जो मुख्य नगर की सतह से काफी उँचाई पर है । फाटक बहुत ऊँचा, सुंदर और लाल पत्थर का है । उस पर बना

हुआ काम और कारीगरी बहुत उत्तम है। फाटक के पास एक पत्थर दीवार में गढ़ा है, जिसमें किले से संबंध रखनेवाली सब इतिहास की घटनाएँ खुदी हैं। किले के चारों ओर प्रायः दो गज़ चौड़ी दीवारें हैं, जिन पर मनुष्य आसानी से दौड़ सकता है। फाटक से किले के अंदर घुसते ही आपको बाईं ओर का मार्ग पकड़ना पड़ेगा। दाहनी ओर तो वहाँ के सुपरिंटेंडेंट (डॉक्टर हैकरवाल) तथा चुनारस्कूल के मास्टर्स के रहने की जगह है, जहाँ जाने की आज्ञा नहीं है। बाईं ओर चलते ही बगीचा तथा खेत पड़ते हैं। थोड़ी दूर और चलने पर बच्चों की जेल पड़ती है, जिसे रिफारमेटरी स्कूल कहते हैं। १८ वर्ष से कम उम्र के बच्चों को, जो भारी गुनाह कर डालते हैं, यहीं की जेल में रक्खा जाता है। जेल में बड़े-बड़े तीन कमरे-से हैं, और हर एक कमरे में थोड़े-थोड़े लड़के रहते हैं। उम्र के अनुसार वॉटकर लड़के कमरों में रक्खे जाते हैं। आप उन्हें दूर से देख सकते, उनके पास जा सकते और उनसे बोल भी सकते हैं। कैदियों को कोई भी चीज़ देने की सख्त मनाही है। जेल के अंदर एक छोटा-सा बगीचा भी है, जिसमें कैदियों को सुधारने के लिये तरह-तरह के सिद्धांत-वाक्य (motto) लिखे हैं; जैसे “सच बोलो”, “चोरी करना महापाप है” आदि। वहाँ लड़कों को किसी तरह का कष्ट नहीं, ऐसा कहा जाता है। कमरों में ऊँचे-ऊँचे अलग-अलग बहुत-से चबूतरे हैं, जिन पर कैदियों के तसले और गिलास रक्खे रहते हैं। एक चबूतरा एक कैदी के लिये होता है। थोड़ी-सी पत्थर की दीवार और फिर लोहे के कटहरे, इसी क्रम से जेल बनी है। जेल के पास ही बर्क-शाप या स्कूल है, जहाँ लड़कों को शिक्षा दी जाती है। यहाँ बुनाई, दरी बनाना, चमड़े का काम, दरज़ीगरी तथा और हाथ की कारीगरी और मशीन का काम सिखाया जाता है।

किले के अंदर वहाँ के सुपरिंटेंडेंट की आज्ञा लेकर ही जाया जा सकता है। किले के अंदर फोटो लेना मना है। फाटक पर अपना नाम

भी लिखना होता है। जिस वर्ष मैं गया था, उस वर्ष प्रायः ५६ बच्चे कैदी थे। स्कूल के पास ही बच्चे-कैदियों के खेलने के लंबे-चौड़े मैदान हैं। जेल के पीछे की ज़मीन में किले की गाँवों के बाड़े हैं। उसके बाद फिर खेलने के मैदान और बगीचे हैं। किले के खाली स्थान में बगीचे लगा दिए गए हैं। जेल को बाहर से देखने के बाद दाहने हाथ की ओर मुड़ना पड़ता है। कुछ आगे चलकर पहले ढाल पड़ता है, फिर थोड़ी सीढ़ियाँ चढ़कर एक छोटा-सा फाटक, आगे एक वारादरी है। इसके पास वह स्थान है, जहाँ, कहा जाता है, आल्हा का विवाह हुआ था। यह स्थान 'माड़ो' कहलाता है। वह स्थान, जहाँ आल्हा की स्त्री सुनवा का महल था, अब तक सुनवा-वुर्ज के नाम से प्रसिद्ध है। इसी स्थान



सुनवा-वुर्ज

पर आजकल रिफारमेटरी स्कूल के सुपरिंटेंडेंट का बँगला है। बीच में एक ऊँचा-सा चबूतरा है। उसके चारों ओर खंभे हैं, और ऊपर पटा है। यहाँ कारीगरी देखने योग्य है। थोड़ा और आगे बढ़ने पर राजा भर्तृहरि का मंदिर है। मंदिर के अंदर एक छेद है। कहते हैं, यदि

मनुष्य यह कहकर कि मैं इस छेद को भर दूँगा, तेल डालना शुरू करे, तो छेद कभी न भरेगा, अगर यों ही उसमें कोई तेल डाले, तो थोड़ी ही देर में भर जाता है। इसमें कहाँ तक सच्चाई है, इसका प्रत्यक्ष अनुभव मैंने नहीं किया। इस मंदिर के पास ही एक बावली है, जिसे अब चारों ओर से बंद कर दिया गया है। बावली सवा सौ या डेढ़ सौ फीट गहरी होगी, और नीचे तक पहुँचने के लिये सीढ़ियाँ भी बनी हैं। मंदिर के पास एक सुंदर बगीचा है। एक सुंदर फौवारा भी, जो शायद आजकल काम नहीं देता। इसके बाद वह भाग है, जहाँ बार्डन आदि रहते हैं, और उस ओर जाने की आज्ञा नहीं है।

किले से गंगाजी तथा चारों ओर का दृश्य अत्यंत चित्ताकर्षक और मनोरंजक है।

इस किले में गहरे तहखाने हैं। तहखानों में सुरंग भी हैं, ऐसा कहा जाता है। सुरंगों आदि देखने का अवसर तो नहीं मिला, पर एक खुदा हुआ चबूतरा अवश्य देखा। अंदर की ओर की दीवारें देखने से पता लगता है कि नीचे तहखानों में भी शायद इमारतें हैं।

इसमें संदेह नहीं कि इतिहास में इस किले का नाम विशेष रूप से आता है। कहा जाता है, भर्तृहरिजी जब राजा विक्रमादित्य के बहुत मनाने पर भी घर लौटकर नहीं गए, तो उनकी रक्षा के लिये यह किला उन्होंने बनवा दिया। उस समय यह स्थान घना जंगल था। आल्हा-उदल की कथा को किंवदंती ही मान लें, तो भी शेरशाह, अकबर और ग़दर के समय में इस ऐतिहासिक तीर्थ में जो बटनाएँ घटी हैं, वे तो इनकी स्थिति के अनुकूल ही हैं। बनारस के महाराज चेतसिंह को जब वारेन हेस्टिंग्स की कृपा से अपने राज्य से भागना पड़ा, तब काशी की प्रजा में कुछ क्रोध की आग फैली। उस समय वारेन हेस्टिंग्स को भागकर इसी किले में आना पड़ा।

यहाँ की और देखने योग्य चीजें ये हैं—

(१) मुअज्जीन मसजिद—कहते हैं, मुसलमानों के प्रसिद्ध नबी हसन-हुसैन के पहने कपड़े अब तक यहाँ सुरक्षित रक्खे हैं । फर्रुखसियर बादशाह के समय में इन्हें कोई मक्का शरीफ से लाया था ।

(२) भैरवजी की मूर्ति—डाकघर के पास है ।

(३) गंगेश्वर महादेव ।

(४) कामाक्षादेवी का मंदिर—यह स्टेशन के उस पार, २-३ मील की दूरी पर, पहाड़ी पर, है । मंदिर के नीचे दुर्गा-कुंड है । मंदिर और कुंड के आस-पास का दृश्य बहुत सुहावना है । पास ही एक और पुराना मंदिर है ।

(५) दुर्गा-खोह ।

(६) शाह कासिम सुलेमानी की दरगाह आदि ।

बस्ती अब उजाड़-सी हो गई है । वही पुराने ढंग की इमारतें, कच्चे या खपरैलों के मकान और पत्तली सड़कों के दोनो ओर विशेषतया खँडहर हैं । परंतु यहाँ की जल-वायु स्वास्थ्य-प्रद है । बरसात में गंगा-नदी का भारी पाट इस स्थल की गंभीरता और भी बढ़ा देता है ।

यहाँ एक हाई तथा अन्य छोटे-छोटे स्कूल भी हैं । स्वास्थ्य की दृष्टि से यहाँ की जल-वायु अच्छी है ।



चित्रकूट

दशहरे की छुट्टियों के कई माम पूर्व ही न-जाने क्यों मेरी यात्रा करने की इच्छा सदा ही जग उठा करती है, और मैं अपने न्नाली समय में बैठे-बैठे प्रोग्राम बनाया करता हूँ। वास्तव में दशहरे का समय यात्रा के लिये होता भी उपयुक्त, सुखद और सुविधा-जनक है। पहले तो १०-१२ दिनों की छुट्टी, फिर सुंदर ऋतु। वर्षा समाप्त हो चुकनी है, बड़ी नदियाँ उतर चुकती हैं, सड़कों की कीचड़ सूख चुकती है। न बहुत सरसी, न बहुत गरमी, न लू और न पानी। अम्तु। हम लोगों ने प्रकृति के निकेतन, भगवान् की लीला-भूमि चित्रकूट को ही देखने का निश्चय किया। घर से बाहर निकलना गृहस्थों के लिये इतना सरल नहीं होता—बीमारी, आवश्यक काम, रुपए की किंता और हजार भंभट, किंतु दृढ़ विश्वास के आगे सब रुकावटें हट जाती हैं। बड़ी कठिनाई से तो जानेवाले तैयार हुए, किंतु श्रीगणेश ही विचित्र हुआ। पहले कानपुर से ६ बजे सायंकाल को गाड़ी छूटती थी, किंतु ऐन वक्त, पर जब तांगा आ गया, तो पता चला, अब गाड़ी ४ ३/४ पर ही छूट जाती है। ४ ३/४ तो बज चुके थे, अब क्या किया जाय ? मेरे एक मित्र की तो राय हुई, कल चला जाय, किंतु मैंने दृढ़ता-पूर्वक कहा—“न-जाने किस कठिनाई से तो घर से निकला, यदि फिर विस्तरा खुल गया, तो अब न बंध सकेगा, यह निश्चय है, अतः मैं तो कहता हूँ, आज ही चलें। कानपुर में ही रात्रि को विश्राम करेंगे। वहाँ से प्रातःकाल की गाड़ी से चल देंगे।” मेरी विजय हुई, और हम लोग लखनऊ से कानपुर पहुँचे। धर्मशाले में सामान रक्खा। सरसैया-घाट में स्नान, गंगाजी पर बोटिंग, प्रयागनारायण के मंदिर में दर्शन और बाजार की सैर हुई। सायंकाल को वहाँ कोटे पर नौवत बज़ती है, और ठाकुरजी पीनस पर बैठकर मंदिर में घुमाए जाते हैं। कानपुर

में रामलीला के संबंध में उस दिन 'नाव नवैया' थी। इसमें यह होता है कि चाँदी के रथ पर राम और लक्ष्मण को बैठाकर मुख्य वाजारों में घुमाया जाता है। बड़ी भीड़ होती है। यह सब देखकर सोए। प्रातः-काल कानपुर से चले, और १० बजे दिन को बाँदा पहुँचे। यहाँ गाड़ी बदलनी होती है। कुछ घंटों का समय था ही। बाँदा देखने चल दिए। बाँदा अपने अमूल्य और अलौकिक पत्थरों के लिये प्रसिद्ध है। यहाँ के नदी के जल में यह विशेषता है कि कुछ महीनों में प्रत्येक वस्तु 'पत्थर' में परिवर्तित हो जाती है। एक मित्र के यहाँ सामान रक्खा, और पहाड़ी पर स्थित बमेश्वर महादेवजी के दर्शन करने चल दिए। पहाड़ी पर चढ़े और घूमे। फिर वहाँ के प्रसिद्ध बाबाजी के स्थान पर गए (मंदिर ही से मिला उनका स्थान है)। वहाँ महीने-भर का अखंड कीर्तन हो रहा था—वहाँ आनंद लिया। बाबाजी की गुफा देखी। ३ बजे की गाड़ी से बाँदे से चले, और ५ बजे सायंकाल को करवी-स्टेशन पर उतरे। चित्रकूट-स्टेशन पहले ही पड़ता है, पर प्रायः लोग करवी पर उतरते हैं, क्योंकि यहाँ लॉरी और गाड़ियाँ आदि सरलता से मिल सकती हैं। लॉरी से मंदाकिनी-नदी तक आए। नदी सब यात्रियों ने पैदल पार की—घुटने-घुटने पानी था। उस पार दूसरी लॉरी मिलती है। उस पर बैठे, और चित्रकूट की बस्ती में पहुँचे। पुल न होने से यह असुविधा यात्रियों को होती है। मंदाकिनी के किनारे स्थित धर्मशाला में हम लोग ठहरे। करवी से सीतापुर ५ मील है।

प्रातःकाल हम लोग कामतानाथजी की परिक्रमा को गए। धर्मशाले से लगभग २ मील पर पर्वत है, और इसकी परिधि प्रायः ११-२ मील है। कहते हैं, आधा भाग सरकारी कब्जे में और आधा चौबे की रियासत है। मार्ग में कई मंदिर पड़े—पुरानी लंका का मंदिर, अक्षयवट-मंदिर, रामनाम-संस्कृत-विद्यालय का मंदिर तथा वाग, गौरिहाल राजा का मंदिर आदि। इस सदा हरी-भरी रहनेवाली पहाड़ी के तट पर चारों ओर परि-

क्रमा में अनेक मंदिर पड़ते हैं। चित्रकूट में कामदगिरि का बड़ा माहात्म्य है। कहते हैं, यहाँ सब तीर्थों का निवास है। राम, सीता और

कामतानाथ—चित्रकूट




लक्ष्मणजी ने यहीं निवास किया था। कालिदास के मेघदूत में भी इस पहाड़ी का वर्णन है। यह विंध्याचल की एक शाखा है। परिक्रमा ३-४। मील लंबी है (पर्वत के चारों ओर)। परिक्रमा में पकी सड़क बनी है। यह पहाड़ी इतनी पवित्र समझी जाती है कि न तो इस पर कोई चढ़ता है, और न इसके वृक्ष काटे जाते हैं। नंगे पैर महावीरजी के मंदिर से :

परिक्रमा आरंभ की। पहले मुनारविंद के दर्शन किए। कहते हैं, पहले यहाँ दूध की भाग निकलती थी। फिर सान्नी गोपाल, लक्ष्मीनारायण का मंदिर, श्रीगणेश का स्थान, श्रीतुलसीदास का स्थान, केकयी का मंदिर, भरत का मंदिर, चरण-पादुका, विरजा-कुंड, नरसी-खोह और मुग गाय आदि देवी। इसके बाद लक्ष्मण-पहाड़ी पर चढ़े। १५० मीट्रिया चढ़कर लक्ष्मणजी का मंदिर देखा। वहाँ से नीचे और आस-पाम का दृश्य बड़ा सुहावना लगता है। वहाँ से चले, तो बदरीनारायण, एक और मंदिर तथा कृप-बावली देवी। फिर सोई गाँव मिला। यहाँ का गोया बहुत मरना और अच्छा होता है। यहाँ एक विशेष उल्लेखनीय बात यह हुई कि एक बाबाजी से वार्तालाप हुआ, जो १०० वर्ष से अधिक उम्र हैं। वह बड़ी देर तक सन् ५७ के मंदर का हाल बताते रहे। वहाँ से चले, तो मान में स्वर्गाश्रम और एक बहुत बड़ा दवाखाना पड़ा। फिर वैष्णव-संप्रदाय के महाप्रभुजी की बैठक पहाड़ पर थी। दर्शन किए (यद्यपि वैष्णवों के यहाँ मंदिर तुलने का निश्चित समय होता है, नहीं दर्शन हो सकते हैं)। जगन्नाथजी का मंदिर आदि पड़ा। इनके पश्चात् उन बाबा के यहाँ गए, जो प्रत्येक वर्ष असंख्य यात्रियों को एक निश्चित दिन दम की दवा देने और कहते हैं, उससे मदा के लिये दमा चला जाता है। परिक्रमा पूरी हो ही चुकी थी। वहाँ से लौटते, तो बंदरबाल बाबा के मंदिर में बैठे। हनुमान्जी के दर्शन किए और धर्मशाले आए।

मदरबाल की नदी-बंद की सर की। धर्मशाले से थोड़ी दूर पर बृहद् बाबा (महावीर)जी के मंदिर गए। यह मंदाकिनी के किनारे बहुत ऊँचे टीले पर है। इसके बिलकुल नीचे धर्मशाले है। उस स्थान में माता लीला मंदिर बरसता है—जागे और बड़ा सुंदर दृश्य है। यहाँ के प्रसन्न बाबा केशवदास की, जो बहुत पहुंचे हुए गायु थे, कुछ वर्ष पूर्व मृत्यु हो चुकी है। थोड़ी दूर पर एक प्रसिद्ध मौनी बाबा की कुटी और

निकट ही एक और महावीर (संकटमोचन) जी का मंदिर है। वहाँ के बाबा के दर्शन हुए। यह सब मंदाकिनी के बाएँ ओर का वर्णन है। अब धर्मशाला के दाहनी ओर गए। पहले तो राघव-प्रयाग के निकट हरि-मंदिर और भगवान् का मंदिर देखा। मत्त गजेंद्र-घाट और मंदिर



मत्त गजेंद्र-घाट (राघव-प्रयाग)

देखा। यहीं सांतापुर (चित्रकूट) का पोस्टऑफिस है। घाट की शोभा अलौकिक है। दूर तक पक्के घाट बने हैं। मंदाकिनी में असंख्य मछलियाँ हैं। अस्तु।

मंदाकिनी का जल पार कर उस पार गए, और वहाँ के मंदाकिनी-घाट तथा अन्य पक्के घाट और किनारे पर बने रतनेश्वर राजा का सुंदर मंदिर तथा अन्य मंदिर देखे। फिर गूढ़वाले बाबा के यहाँ जगदीश का मंदिर और वहाँ से अहल्याबाई का मंदिर देखा। मंदिर किले की-सी चहारदीवारी के अंदर थे। वहाँ रामलीला के संबंध में रामायण हो रही


थी। बड़ी देर तक बैठे आनंद लेते रहे। फिर 'नया गाँव' होते, बालाजी के दर्शन करते इस पार आए। राम-घाट के निकट यज्ञवेदी-नामक मंदिर में गए। कहते हैं, यहाँ ब्रह्मा ने यज्ञ किया था। फिर पर्याकुटी गए, जहाँ सीढ़ियाँ चढ़कर ऊपर जाना पड़ता है। फिर गोस्वामी तुलसीदास की कुटी (राम-घाट के सामने गली में) देखी। कहते हैं, यहीं तुलसीदास को भगवान् के दर्शन हुए थे। दोहा प्रसिद्ध है—

“चित्रकूट के घाट पर भइ संतन की भीर ;
तुलसिदास चंदन घसैं, तिलक देत रघुबीर ।”

दूसरे दिन हम लोग कोटतीर्थ गए। मार्ग में सुंदर और घनघोर जंगल पड़ता है। यह संकर्षण पर्वत पर स्थित है, और सीतापुर से ५-६ मील होगा। कई सौ सीढ़ियाँ चढ़ने पर ऊपर पहुँचे। बड़ा अच्छा लग रहा था—पचासों यात्री चल रहे थे। बहुत-से डोली पर सवार थे। बाँके सिद्ध, सरस्वती-नदी, यमदर्रा, पंपासर आदि भी इसी ओर से जाते हैं। ये सब थोड़ी-थोड़ी दूर पर हैं। यहाँ मंदिर है, एक सुंदर झरना है। वहाँ नहाने का माहात्म्य है। यहाँ से चले, तो सरस्वती-कुंड और मंदिर तथा देवांगना भी पड़ा। फिर पहाड़ की चोटी पर बड़ा विस्तृत मैदान है, जहाँ तेंदुवे बहुत हैं। पहाड़ पर एक भील पड़ी—क्या भगवान् की देन है। फिर एक भीलों का गाँव पड़ा। यहाँ खोया लेकर खाया। जीवन में ऐसा खोया कभी नहीं खाया था। यहाँ आँवला, देवदारु और चिरौंजी के पेड़ अधिक हैं। सीता-रसोई पहुँचे। निकट ही गिद्धाश्रम, सिद्धाश्रम, मणिकर्णिका-तीर्थ, पंचतीर्थ (जिसमें चंद्र, सूर्य, वायु, अग्नि, वरुण, पाँच देवताओं की मूर्तियाँ हैं) और ब्रह्महृद-तीर्थ आदि हैं। वहाँ से लगभग ३५० सीढ़ियाँ उतरना पड़ीं। हनुमान्-धारा आए। महावीरजी की विशाल मूर्ति है। यहाँ दो जल के कुंड हैं, जो सदा ऊपर से गिरते हुए भरने के पानी से भरे रहते हैं। यह स्थान बहुत सुंदर है। दो-तीन बहुत बड़ी दालानें बनी हैं। यहाँ

भरने का पानी महावीरजी की मूर्ति को स्पर्श करता हुआ बहता है ।
फिर नया गाँव होते हुए लौट आए ।

हनुमान-धारा — चित्रकूट



तीसरे दिन हम लोग गुप्त गोदावरी पहुँचे । छपरा, मिनाही, चौबेपुर
आदि गाँव मार्ग में पड़े । मार्ग में कहीं खेत थे, कहीं उजाड़ भूमि ।
एक नाला पड़ा, फिर कई भीलें और कई भरने पड़े । एक मोरध्वज-
वाला भरना पड़ा । चौबेपुर के निकट कैलास-मंदिर और कुंड था ।
चढ़ी ऊँची-ऊँची घास पार कर गुप्त गोदावरी पहुँचे । सीढ़ियाँ चढ़कर मुख्य

स्थान पर पहुँचे । एक अंधेरी गुफा है—ऊपर चढ़े । सीता-कुंड उसमें है (उस पर पहाड़ की छत है), जिसमें भरने का जल भरता और पृथ्वी के नीचे स्वतः लुप्त हो जाता है ; इसी से इसका नाम गुप्त गोदावरी पड़ा । प्रकृति की कारीगरी के इस नमूने को जिसने नहीं देखा, उसका जीवन व्यर्थ है । लालटैन जलाकर पंडे भीतर ले जाते हैं । फिर खटखटा चोर, सुइया और अनसुइया देखा । गुफा २ फ़र्लांग लंबी होगी । स्नान करके गीली धोती पहने नीचे के कुंड में गए, और लगभग ३-४ फ़र्लांग सिर झुकाए झुकाए पहाड़ी गुफा के अंदर जाना पड़ा । पानी में असंख्य साँप और मछलियाँ भरी थीं । उसी वहते भरने के जल के अंदर गए । पर्वत का नाम तुंगारण्य है । कठिनता से एक गज़ चौड़ी और ऊँची पहाड़ी दीवार, चारों ओर रंगीन और सफ़ेद पत्थर और कमर-कमर तक पानी । पहले तो महादेवजी का मंदिर, फिर राम-लक्ष्मण, फिर महावीरजी का मंदिर । गुफा के अंदर ११ फ़ीट ऊँची मेहराव-सी (प्राकृतिक टेढ़ी-मेढ़ी) है, उसी को मंदिर कहते हैं । हनुमान-कुंड, लक्ष्मण-कुंड और राम कुंड भी ऐसे ही भीतर के स्थानों के नाम रख लिए गए हैं—वहाँ स्नान का माहात्म्य है । नहाकर बाहर आए । खयाल कीजिए ३-४ फ़र्लांग पहाड़ की खोह के अंदर का यह सब दृश्य है, जहाँ रोशनी जलाकर जाना पड़ता है । प्रकृति की ऐसी अपूर्व गुफा पहले नहीं देखी थी ।

वहाँ से भरत-कूप चल दिए । चौबेपुर, छपरा, मिनाही गाँव होते छिरतहा गाँव आए । वरुवा-नदी पार की । कई नाले पार किए । जब तीन मील भरत-कूप रह गया, तब बड़ा सुंदर दृश्य प्रारंभ हुआ । तीन तरफ़ पहाड़ थे—बीच में ऊबड़-खाबड़ ज़मीन । सब देखते-दाखते ५ बजे सायंकाल को भरत-कूप पहुँचे । पक्का बड़ा कूप है, और निकट ही भरतजी का मंदिर । राज्याभिषेक के लिये लाया हुआ सब तीर्थों का जल भरतजी ने इसी कुएँ में डाला था । इस कुएँ में नहाने का बड़ा माहात्म्य

है। रात हो गई थी। चाँदनी रात में पहाड़ों का दृश्य कितना अवरुणीय होता है, किंतु रात्रि के समय पर्वत पर विचरना बहुत खतरनाक है। शेर-चीतों का भय एक ओर, साँपों का डर दूसरी ओर।



भारत-रूप—चित्रकूट

वहाँ चोर-बदमाश बहुत हैं, यह भी हम लोग जान चुके थे। राम-राम करते वहाँ से चले। पहले तो पहाड़ पर एक जानवर घुर करके हम लोगों की ओर दौड़ा, किंतु हम लोगों की संख्या देखकर कदाचित्

भाग गया। आगे चलकर एक कच्ची घाटी से होकर चलना पड़ा, जो कठिनता से १-१ १/२ गज़ चौड़ी होगी, और उसकी दीवारें १०-१२ फीट ऊँची। दिखाई न देता था—काँटे और घाम चुभ रही थी। आगे चलकर दो लट्टवंद मिले, किंतु वे हमारे 'गड़ड़' महोदय की जान-पहचान के निकले। हम लोग उस दिन २७-२८ मील चल चुके थे, टाँगें भरी हुई थीं, मन-मन के पैर उटाए न उटते थे, किंतु डर ने यह सब कष्ट दवा दिए। न प्यास, न भूख, न थकावट। सिर पर पैर रखकर भाग रहे थे। भगवान् ने कृपा की, सही-मलामत ६ १/२ घंटे रात्रि को धर्मशाले पहुँचे।

चौथे दिन शरभंगाश्रम जाने की सोची। दो दिन का भोजन लेकर बाँध लिया। हार्थी-दरवाजे होते चले। पहले 'राघव-प्रयाग' पड़ा। यहाँ मंदाकिनी-नामक एक नाला पयस्विनी में मिलता है। कहते हैं, प्रयाग में जैसे सरस्वती गुप्त रूप से गंगा-यमुना में मिली हैं, उसी भाँति यहाँ भी सावित्री या गायत्री-नदी गुप्त रूप से मिली हैं। 'राघव-प्रयाग' के विषय में एक पौराणिक कथा है। 'राघव' यानी भगवान् राम + प्रयाग=राघव-प्रयाग। कहते हैं, भगवान् ने जब प्रयाग को सब तीर्थों का राजा बनाया, तो उसे गर्व हो गया। वह अपना गर्व नारदजी से भी न छिपा सका। नारदजी के यह कहने पर कि 'चित्रकूट' से बड़े नहीं हो—यों तो सब तीर्थों के राजा हो, वह राम के पास चित्रकूट आया। राम ने भी यही बात कही। तभी से इस घाट का नाम 'राघव-प्रयाग' पड़ा। निकट ही हरि-मंदिर और एक भगवान् का मंदिर है। इसी घाट पर प्रसिद्ध मत्त गजेंद्रेश्वर का मंदिर है। इसकी भी एक पौराणिक कथा है। जब राम चित्रकूट में आए, तो मजगंद-नामक राजा यहाँ राज्य करता था। राम ने लक्ष्मण को इसके पास अपने रहने की आज्ञा प्राप्त करने के लिये भेजा। लक्ष्मण के मुँह से यह सुनकर कि स्वयं राम यहाँ पधारे हैं, वह सुध-बुध भूलकर प्रसन्नता के मारे गंगा

नाचने लगा । लक्ष्मणजी बड़े क्रोधित हुए, और राम से बताया—
 “वह तो बोला ही नहीं, वरन् नंगा नाचने लगा ।” राम ने कहा—
 “शब्दों से नहीं, अपने भावों से उसने आज्ञा दे दी ।”

राघव-प्रयाग (संगम)



अस्तु । हम लोग पहाड़ी ऊबड़-खाबड़, हरी भरी भूमि और सघन जंगलों से होते, प्राकृतिक दृश्य देखते पयस्विनी के किनारे-किनारे चले ।

नदी के एक ओर जंगल और ऊँचे ऋगार और दूसरी ओर पर्वतों की श्रेणियाँ। एक बहुत ऊँचे टीले (रामधाम) पर बहुत-से साधुओं की कुटिया हैं। यहीं प्रसिद्ध रामायणी बाबा रहते थे, जिनकी हाल ही में मृत्यु हो गई है। केशव-गढ़ के बाद प्रमोद-वन के फाटक में घुसे। चारो ओर पक्की चहारदीवारी है, और बीच में मंदिर हैं। लक्ष्मीनारायणजी के मंदिर में दर्शन किए। उसके नीचे तहखाने में अन्नपूर्णा की मूर्ति है। वहाँ के परकोटे पर चढ़कर दृश्य देखा। मंदिर क्या है किला है। उस हरियाली का क्या वर्णन किया जा सकता है। तोतों और मोरों की तो भरमार है। फिर पुत्र-जीवा पेड़ से भेट की। कहते हैं, इसे भेटने से निःसंतान के पुत्र होता है, और पुत्रवान् के पुत्र चिरजीवी होते हैं। फिर एक रामचंद्रजी के मंदिर में गए। इसके बाद विहारी-विहारी का मंदिर देखा। फिर जानकी-कुंड पहुँचे। प्राकृतिक सौंदर्य का साक्षात् उदाहरण यह स्थान है। नदी के बीच में श्वेत पर्वतखंड पड़े हैं, जिनमें चरण-चिह्न बने हैं। ऐसा कहा जाता है कि जब राम और सीता यहाँ चलते थे, तो पत्थर मोम के समान पिघल जाता था। चरण-चिह्न तीन स्थान पर हैं—(१) जानकी-कुंड में, (२) स्फटिक-शिला में, (३) चरण-पादुका में (परिक्रमा में)। मञ्जलियों और बंदरों की तो खान ही है यह देश। फिर सिरसा वन गए। परम साधु बाबा रामनारायणजी के दर्शन किए, और उनसे वार्तालाप का सौभाग्य प्राप्त हुआ। आपसे मिलकर आत्मा को अत्यंत संतोष हुआ। यहाँ घनघोर जंगल हैं। फिर स्फटिक-शिला पहुँचे। अत्रि मुनि के यहाँ जाते हुए राम-सीता ने यहीं पयस्विनी के बीच में पड़े हुए एक पत्थर पर विश्राम किया था। यहीं जयंत ने कौवा बनकर सीताजी के चोंच मारी थी। दो बहुत बड़े शिला-खंड हैं। उस पर बैठकर प्रकृति के मनोरम दृश्य देखिए। शिला के नीचे अगाध जल है, जहाँ मगर और बहुत बड़ी-बड़ी मञ्जलियाँ भरी हैं। निकट ही साधुओं की कुटियाँ थीं। एक तपस्विनी ने हम लोगों को खट्टी और मीठी पत्तियाँ खिलाईं। यहाँ

से फिर अनसुइयाजी चले । चलते-चलते बाबूपुर के तालाब पर रुके । रास्ते में बड़ा रमणीय दृश्य पड़ता है । पहले घना जंगल पड़ता है, फिर थोड़ी दूर पर विस्तृत मैदान । यहाँ शेरों का बड़ा डर है । तालाब



जानकी-कुंड — चित्रकूट

से १-१½ मील चलने के पश्चात् जंगल शुरू हुआ । १ मील चलकर दो कुंड पड़े । आदमी ने बताया—“सरकार ने इन्हें नहर बनाने के सिलसिले में खुदवाया था, पर काम असंभव समझकर छोड़ दिया गया ।

तब से ये ऐसे ही पड़े हैं।” थोड़ी दूर चलने पर भूरी-नदी पड़ी। वहाँ एक काला जानवर हम लोगों की आहट पाकर भागा। जब एक मील अनसुइया रह गया, तो सैकड़ों भरने पहाड़ से बहते और नदी में मिलते देखे। एक बड़े पत्थर पर महावीरजी खुदे मिले। और आगे २५० सीढ़ी चढ़कर सिद्ध बाबा का आश्रम पड़ा। वहाँ पहाड़ों का विचित्र दृश्य था। नीची ज़मीन से कई सौ गज़ ऊँचे समकोण बनाते हुए पहाड़ खड़े थे। दोनो पहाड़ों के बीच नदी के किनारे हम लोग बंद रहे थे। ऊपर चढ़े—महावीरजी की मूर्ति थी, और ऊपर यात्रियों के ठहरने के लिये कोठरियाँ बनी हैं, वे देखीं। यहाँ एक और दृश्य देखा, जो उल्लेखनीय है। सीधे खड़े पहाड़ की चोटी पर ४ शहद के छत्ते लगे थे। पहाड़ी लोग बड़े मज़े में वहाँ से शहद निकालते हैं। चोटी पर एक लकड़ी रखकर, उसमें नीचे लकड़ी बाँधकर नीचे लटकते हैं—हवा में। कितना खतरनाक काम है! यह साहस की परा काष्ठा है। थोड़ी देर बाद अनसुइया पहुँचे। पातक-मोचन, ऋण-मोचक और दरिद्र-विमोचन यहाँ से दक्षिण की ओर हैं। अत्रि मुनि और अनसुइयाजी के दर्शन का सौभाग्य हुआ। निकट ही दत्तात्रेय, दुर्वासा, गणेश आदि की मूर्तियाँ हैं। दर्शन करके स्नान करने की सूझी। यहाँ इतना निर्मल जल है कि नीचे के पत्थर साफ़ दिखाई देते हैं। पहाड़ी नदियाँ तो ऐसी होती ही हैं कि कहीं घुटने-घुटने और कहीं अगाध जल। अत्यंत तीव्र धारा थी। जल बहुत मीठा और ठंडा। भोजन किया। भाग्य-वश १२-१३ और लोग भी शरभंगा जाने को वहीं मिल गए। बड़ा सुख हुआ। पहले तो निकट ही साधुओं की कुटियाँ थीं, उनके दर्शन किए। वहाँ साधुओं ने कंद-मूल दिया। नाम पहले से सुनते थे, पर खाने का सौभाग्य आज ही प्राप्त हुआ। प्रकृति ने अपने प्रेमियों के लिये कैसा प्रबंध कर दिया है। एक बात और भी हम लोगों ने देखी कि बीहड़-से-बीहड़ स्थान पर भी जहाँ मंदिर है, वहाँ पुजानेवाले ज़रूर बैठे मिले। हाय रे पेट !

अस्तु, आगे बढ़े। एक नाला पार किया। फिर घनघोर जंगल-अनसुइया से शुरू होता है, जहाँ सब प्रकार के जानवर हैं। मंदाकिनी पार की। वह उस स्थान पर काफ़ी चौड़ी थी, और किनारे-किनारे हरी

अनसुइया—चित्रकूट



काई लगी थी। थोड़ी देर बाद घाटी (चढ़ाई) शुरू हुई। मीलों की सीधी, पथरीली चढ़ाई, मगर वाह रे वहाँ के घोड़ों के सधे हुए पैर! सुगंध से परिपूर्ण वायु-मंडल के मध्य होते हुए हमारी पाठों चली जा रही थी। सब चुप थे—कभी-कभी ही निस्तब्धता भंग होती। चार-

चारों कदम पर प्रकृति की ऐसी अनोखी वस्तुएँ एवं दृश्य दिखाई देते कि जिह्वा बरबस खुल जाती थी। परिश्रम के कारण साँस चल रही थी, पैर भरे हुए थे—किंतु हृदय की कली खिली हुई। जीवन में इतने घनघोर जंगल अभी तक कभी न देखे थे। भगवान् की यह लीला-भूमि रही है, फिर यहाँ अलौकिक और अवरुणनीय सौंदर्य क्यों न हो। आँखों से सौंदर्य-पान करते हम लोग बढ़ रहे थे—हृदय प्रसन्नता से फटा जाता था। समझ में नहीं आता था कि अपने इस appreciation (तारीफ) को, जो इतना अधिक है कि इस छोटे-से हृदय में नहीं समा सकता, कैसे प्रकट किया जाय। कम-से-कम शब्दों द्वारा तो यह असंभव था—“वह मझे दिल के लिये थे, न थे ज़बाँ के लिये।” अमरावती पहुँचे। वहाँ एक छोटा-सा झरना है, उसे अमरावती गंगा कहते हैं। वहाँ भी साधु थे। वहाँ से चढ़कर एक मीलों का सपाट मैदान पड़ा, जो पहाड़ की चोटी पर था। ‘जम्हुआई’ गाँव पड़ा। ‘टिकरिया’ के पास एक छोटा ताल-सा पड़ा। क्या जीवन वहाँ का भी है। एक माता ने बताया—“गर्मी में जब कुआँ का पानी सूख जाता है, तो कनस्टर में छेद करके पानी भरते हैं।” पचासों स्थानों पर झाड़ियाँ हटा-हटाकर मार्ग करना पड़ा। नीचे मैदान में पहुँचे। रेलवे के एक फाटक के निकट ‘पुष्करिणी ताल’ पड़ा। उसके निकट एक बहुत प्राचीन परित्यक्त-सा मंदिर था। निकट ही विजली के तार और रेल की गुमटी थी। फाटक पार किया। डौरा गाँव जाना था। जिससे पूछो, वही ‘सामने है, सामने’ कह देता, और वास्तव में सामने था। मगर पहुँचने में ११ घंटा लग गया। पहाड़ी मार्ग जो ठहरा। गाँव में आए। खाटें पड़ी थीं, वच्चे खेल रहे थे, और हम नवागंतुकों की ओर वच्चे और स्त्रियाँ देखती जाती थीं—बाबू लोग तो श्रद्धालु और भक्त होते नहीं, फिर इस गाँव में प्रयोजन? गाँव के मुखिया के यहाँ हम लोग पहुँचे। कितने ‘मेहमान-नेवाज़’ गाँववाले होते हैं। काँटों से घिरा, बहुत बड़ा, खुला

सहन-सा था। छप्पर बहुत बड़ा था। हम लोगों के लिये वृद्ध ब्राह्मण ने खाटें बिछवा दीं। गाँव के जीवन का आनंद लिया। पहाड़ी प्रांत, चाँदनी रात, असंख्य झिलमिलाते तारे, स्वच्छ, नील आकाश, औरतों का मधुर संगीत, ढोलक की ध्वनि और बीच-बीच में 'हुका हुआ, हुका हुआ।' क्या आनंद आ रहा था—खुले मैदान में ८-१० चूल्हे जल रहे थे, कंडों के सहारे वाटियाँ और भोजन बन रहा था, बातें हो रही थीं। दो-एक बातें इस गाँव के विषय में और कहना चाहता हूँ। एक तो यह गाँव पहाड़ी के बिलकुल नीचे बसा है, और शहर या आबादी से बहुत दूर, तो भी यहाँ सब चीजें सस्ती थीं और बहुत उम्दा। यहाँ सचमुच राम-राज्य है। स्त्री, पुरुषों, बच्चों और गाय-बकरियों तक के मुख पर स्वास्थ्य की झलक, भोलापन और पवित्रता तथा सात्त्विकता। दूसरे, यहाँ दूध डेढ़ आने सेर मिलता है। सेर-भर लो, तो डेढ़ सेर से अधिक देंगे। गाढ़ा इतना कि उँगली डाल दो, तो चिपक जाय। यहाँ ईमानदारी है, और इसी से बरकत। सबको सुख है, शांति है, संतोष है। एक हम शहर के सभ्य लोग हैं—कृत्रिमता के भक्त और खोखले जीवन से युक्त। न-जाने क्या-क्या सोचते-सोचते सोए—शायद यह कि न-जाने कौन पुराण-उंस जन्म में किए थे, जो यहाँ तक आए, और न-जाने कौन पाप उन लोगों ने किए हैं, जिन्हें यह सब देखने का सौभाग्य न होगा। सोए, और घोड़े बेचकर सोए। प्रातःकाल ३ वजे अपने कल के साथियों के मधुर गीत से नींद खुली। परमात्मा, ऐसे सुख बेर-बेर दिखा।

३ बजे हम लोग शरभंगा चल दिए। रास्ते में फिर घनघोर जंगल पड़ा। उसी गाँव के एक आदमी को लेकर चले। उसने बताया—“यहाँ शिकार करने, विशेषकर शेर का, बहुत आँगरेज आते हैं।” पचासों नाले रास्ते में पड़े। कमलदहा-नदी, मंदाकिनी, भौरा-नदी आदि पड़ी। यहाँ के प्राचीन निवासी कोल-भील भी इसी जंगल में दिखाई दिए। मार्ग में एक स्थान पर बहुत अधिक मक्खियाँ मिलीं। उन मार्गों से होकर आए,

हैं भगवान् की माया । उस आदमी ने बताया—“इसमें बहुत-से छत्ते मक्खियों के हैं ।” कहते हैं, एक साधु भी इसके अंदर निवास करते हैं । इसके पश्चिम दंडक-तीर्थ है । वहाँ से आदमी हम लोगों को लघु मार्ग (Abrupt cut) के फेर में कांटे आदि से भरे मार्ग (Untrodden path) से ले गया । अमरावती पहुँचे । वहाँ इतनी सुंदर चिड़ियाँ बोल रही थीं कि हम लोग बड़ी देर तक बैठे उनकी बोली सुनते रहे । फिर अनसुइया आए । फिर वाबूपुर के ताल आए । उसके अंदर मगर के बच्चे दिखाई दिए, पर आदमी ने बताया—“पर साल इतनी ज्यादा नदी बढ़ी थी कि वह इस तालाब तक पहुँच गई थी । उसके साथ ये आ गए, और अब इसी में हैं ।” सिरसा (शृंगार) वन होते हुए धर्मशाले आए ।

राम-शय्या—यह भी प्रसिद्ध स्थान है । एक बार राम-सीता ने रात्रि के समय यहीं निवास किया था, क्योंकि वन में विचरते दूर तक आ गए थे—रात्रि हो गई थी, और पर्या-कुटी दूर थी । इसके नामकरण का यही कारण है । एक बड़ी शिला पर दो प्राणियों के सोने के दो चिह्न बने हैं—बीच में धनुष का निशान ।


अब चित्रकूट के आस-पास की अन्य दर्शनीय तथा आवश्यक वस्तुएँ लिखकर मैं यह वर्णन समाप्त करता हूँ । आस-पास के तीर्थ ये हैं—

वाल्मीकि-आश्रम—एक तो सीतापुर हाँ में है, और दूसरा कामतानाथजी से १५-१६ मील दूर लालपुर पहाड़ी पर स्थित बछोई गाँव में ।

राजापुर—यह अच्छा कस्बा है । सीतापुर से २४-२५ मील होगा । यमुना के किनारे एक ऊँचा, पक्का गोस्वामी तुलसीदासजी का मंदिर बना है । गोस्वामीजी का जन्म यहीं हुआ था । उनकी हस्त-लिखित रामायण का अयोध्या-कांड अब भी एक महानुभाव के पास है ।

चित्रकूट का धार्मिक महत्त्व अत्यधिक है । यहाँ, कहते हैं, प्रायः ३६०

मंदिर होंगे। भगवान् रामचंद्रजी ने बनवास की अवधि के १२ वर्ष यहीं बिताए थे। यह पर्वतीय रमणीय स्थान है, जहाँ सदा से ऋषि-मुनियों



राम-शय्या के ऊपर बना हुआ मंदिर—चित्रकूट

ने निवास किया है। जी० आई० पी० की एक शाखा नानिकपुर होती हुई इधर आती है। दूसरी लाइन अमपुर से बाँदा आती है, जिससे हम लोग आए थे। बाँदा में गाड़ी बदलना पड़ती है। चित्रकूट में सर्वश्रेष्ठ और प्रसिद्ध स्थान अमतानाथ (अमद+नाथ=इन्द्राओं के नाथ, अर्थात् भगवान् राम) है। यहाँ अनेक जड़ी-बूटियाँ मिलती हैं। चित्रकूट बना

ही 'चित्र' (अनेक रंग-बिरंगे) + 'कूट' (पहाड़-पहाड़ी) से हैं । भिन्न-भिन्न रंगों के फूल-पत्तियाँ, जड़ी-बूटियाँ तथा पत्थर यहाँ मिलते हैं । चित्रकूट में मुख्य गाँव सीतापुर ही है । पयस्विनी यहाँ की प्रसिद्ध नदी है—(पय=दूध) + (स्विनी=बहनेवाली) । राजापुर के निकट यह यमुना में मिल गई है । इसे मंदाकिनी भी कहते हैं । स्वास्थ्य के विचार से यहाँ की जल-वायु अत्यंत सुंदर और लाभप्रद है ।

भगवान् राम सीतापुर ही में पर्याकुटी बनाकर रहे थे । नदी के दोनों ओर उच्च भवन और मंदिर बने हैं । कहते हैं, यहाँ २४ घाट हैं— हो सकता है । किंतु चार घाट बहुत प्रसिद्ध हैं—राघव-प्रयाग, कैलास-घाट, राम-घाट और वृतकुल्या-घाट । यहाँ के मेले भी प्रसिद्ध हैं । चैत्र की रामनवमी और कार्तिक में दिवाली पर, अमावस और ग्रहण की तिथि पर यहाँ बड़े मेले होते हैं । यों तो सदा ही यात्री आते-जाते रहते हैं । शरत्-पूर्णिमा पर दमे के रोगी इतने अधिक आते हैं कि ३, ४ सेर तक दूध बिक जाता है, क्योंकि दवा दूध में ही दी जाती है ।

यहाँ परिक्रमा करने का नियम है । भरतजी ने जो पाँच दिन में परिक्रमा की थी, वह इस प्रकार है—

(१) सीतापुर से कामतानाथ की परिक्रमा ६-७ मील । (पहला दिन)

(२) सीतापुर से कोटितीर्थ, देवांगना, सीता-रसोई, हनुमान-धारा आदि, प्रायः १२ मील । (दूसरा दिन)

(३) सीतापुर से केशवगढ़, प्रमोद वन, जानकी-कुंड, सिरसा वन, स्फटिक-शिला और अनसुइया, प्रायः १२ मील । (तीसरा दिन)

(४) अनसुइया या बावूपुर से कैलास आदि होता हुआ गुप्त गोदावरी, प्रायः १० मील । (चौथा दिन)

(५) चौबेपुर (गुप्त गोदावरी देखकर यहीं रहे)—भरत-कूप और राम-शय्या होता हुआ सीतापुर वापस, प्रायः १२ मील । (पाँचवाँ दिन) ।

संयुक्त प्रांत की पहाड़ी यात्राएँ

~~7013~~ हम लोगों ने दशहरे की छुट्टियाँ वहाँ बिताईं, और ६ बजे सायंकाल को वहाँ से चलकर करवी-स्टेशन पहुँचे। यद्यपि २ बजे रात्रि को गाड़ी वहाँ से चलती है, पर वहाँ जानवरों और चोर-डाकुओं के डर से जल्दी ही आकर स्टेशन पर पड़े रहे। ४ बजे प्रातःकाल वाँदा पहुँचे। गाड़ी बदलना थी—६ बजे गाड़ी पर बैठे, और १० बजे कानपुर आए। वहाँ उतरे—गंगा-स्नान करने गए। २ बजे की गाड़ी से वहाँ से चले, और ४ बजे सायंकाल को लखनऊ पहुँच गए।

युक्त प्रांत के कुछ अन्य दर्शनीय स्थान ये हैं—

लंडौर—(७,४५६ फीट) यह मसूरी से थोड़ी दूर पर दक्षिण-पूर्व में स्थित देहरादून-ज़िले में है। यहाँ योरपियनों तथा एंग्लो-इंडियन लोगों की काफ़ी बस्ती है। यहाँ उनका सैनीटोरियम भी है। ग्रीष्म-ऋतु में काफ़ी लोग यहाँ आते रहते हैं।

लैसडौन—यह नगर गढ़वाल में है, और अंगरेज़ी सेना का हेड-क्वार्टर है। यहाँ का दृश्य सुंदर है। यहाँ से चारों ओर का हिमाच्छादित पर्वत-दृश्य भी बड़ा चित्ताकर्षक है। कोटद्वारा तक तो रेल जाती है, और कोटद्वारा से मोटर और लॉरियाँ यहाँ तक आती हैं। यह दूरी प्रायः २६-२७ मील की होगी। यहाँ दो डाक-बंगले भी हैं। यहाँ चीते और शेर का शिकार अच्छा है।

चकराता—यह स्थान पिकनिक्स और इक्सकर्सन के लिये अच्छा है। अति सुंदर प्राकृतिक दृश्यों तथा स्वास्थ्य-वर्धक जल-वायु और अपनी सुंदर स्थिति के लिये यह स्थान प्रसिद्ध है। देहरादून से ४-५ घंटे में मोटर यहाँ पहुँचा देती है। सहारनपुर से भी ७-८ घंटे का मोटर का मार्ग है। यह स्थान भालसी के उत्तर में है। मार्ग में अत्यंत सुंदर दृश्य दिखाई पड़ते हैं। यहाँ भी अंगरेज़ी सेना रहती है। वहाँ से हिमालय का बर्फीला दृश्य चारों ओर का बड़ा सुंदर दिखाई देता है। यह स्थान समुद्र-तट से ७,००० फीट ऊँचा है। यह भी देहरादून-ज़िले में है।

कुछ विद्वानों की सम्मतियाँ—

प्रोफ़ेसर श्रीधरसिंहजी एम्० ए०, लेक्चरर गवर्नमेंट इंटर-मीजिएट कॉलेज, फ़ैजाबाद—“प्राचीन काल से ही हमारा साहित्य हमें अपने भीतर की ही सैर करने की शिक्षा देता आया है। बाह्य संसार से हमने परिचय की आवश्यकता ही नहीं समझी। कदाचित् यही कारण है कि हमारे यहाँ यात्रा-संबंधी पुस्तकें बहुत कम हैं। देश-प्रेम के नारे लगाकर हम बालकों में वह पुनीत भाव भरना चाहते हैं। किंतु जिस देश को उन्होंने देखा नहीं, जिसका वास्तविक स्वरूप ही उनके सामने नहीं है, उसके प्रति सच्चा प्रेम हो ही कैसे सकता है? अतः इस बात की आवश्यकता है कि हमारे नवयुवकों के सामने देश के रमणीय प्राकृतिक दृश्यों तथा ऐतिहासिक महत्त्व के स्थानों का सुंदर वर्णन रक्खा जाय, जिसे पढ़कर उनके हृदय में उन स्थानों से परिचय पाने का उत्साह बढ़े। अस्तु।”

“टंडनजी की पहाड़ी यात्राओं के वर्णन से उस उद्देश्य की बहुत कुछ पूर्ति हो जाती है। यात्रा-प्रेमी होने के साथ-साथ आप एक कुशल कवि तथा चित्रकार भी हैं। अतः कोई भी मर्मस्पर्शी दृश्य आपकी दृष्टि से बच नहीं सका है। जहाँ शब्द-चित्र पर्याप्त नहीं समझा गया, वहाँ कैमरा से काम लिया गया है। अतः पाठकों के सम्मुख यात्रा का एक सजीव चित्र-सा खिंच जाता है। अनेक तीर्थों के वर्णन होने के कारण यह पुस्तक साधारण पाठकों के अतिरिक्त तीर्थ-यात्रियों के लिये भी उपयोगी है। आशा है, हिंदी-भाषी जनता इसका समुचित आदर करेगी।”

साहित्यमर्मज्ञ पं० रामचरित्रजी पांडेय एम्० एल्० ए०—
“सुंदर दृश्य के लिये कितने ही चित्र हमारे हृदय पर बनते और

मिटते रहते हैं, परंतु टंडनजी-ऐसे भावुक पुरुष अपने हृदय पर खिंचे हुए चित्रों को यों ही मिटने देना कब सहन कर सकते थे। उन्होंने यह पुस्तक जिसे एक वर्णनात्मक अलवम् कह सकते हैं, रचकर उन चित्रों को सामूहिक तथा स्थायी रूप दे दिया, जिनका अनुभव उन्होंने अपनी यात्राओं में किया है। पहाड़ी स्थानों का विवरण बड़े ही सुचारु रूप से दिया गया है। देखने योग्य कोई भी बात छोड़ी नहीं गई। भाषा मधुर, सरल तथा चलती हुई है। वर्णन-शैली बड़ी ही रोचक है। इस पुस्तक को पढ़ने पर तो पहाड़ी स्थानों की स्थिति का पूरा ज्ञान हो ही जाता है; परंतु इसकी उपयोगिता उन स्थानों की यात्रा करनेवालों को तो पूर्ण रूप से सुगंध ही कर लेगी।”

‘बालक’-संपादक आचार्य रामलोचनशरणजी—“आपकी पुस्तक, जिस विषय पर वह लिखी गई है, बड़ी सुंदर निकली है। उससे संयुक्त प्रांत के पहाड़ी प्रदेशों एवं दर्शनीय स्थानों की यात्रा करनेवालों के लिये उन स्थानों से परिचित एक मित्र तथा मार्ग-प्रदर्शक के अभाव की पूर्ति हो जाती है, यह कहना कोई अत्युक्ति नहीं। दृश्यों तथा घटनाओं का कहीं-कहीं ऐसा सजीव वर्णन आया है कि पाठक को पढ़ने में तन्मयता आ जाती है।

डॉ० पी० एन्० शर्मा एम्० डी० (रोम), टी० डी० डी० (वेल्स), पी० एम्० आर० (रोम) इत्यादि भुवाली-सैनी-टोरियम—“संसार में यात्रियों और भ्रमण करनेवालों की सुविधा के लिये अंगरेज़ी में टॉमस क्लक और बेडकर इत्यादि लेखकों द्वारा लिखी अनेक पथ-प्रदर्शक पुस्तकें (Guide Books) मिलेंगी। किंतु भारत-वर्ष में, जो विभिन्न सौंदर्य की खान है, और जहाँ प्राचीन इतिहास महत्त्व-पूर्ण होने के कारण अनेक देखने के स्थान हैं, ऐसी पुस्तकों की कमी है। यह सच है कि भारतवासी भारत के बाहर के देशों में बहुत कम भ्रमण करते हैं। लेकिन भारत की अपेक्षा किसी दूसरे देश में

इतने गरीब यात्री एक स्थान से दूसरे स्थान पर जाते न मिलेंगे । भारतवासी अपने धर्म में भक्ति रखने के कारण तीर्थ-स्थानों के दर्शन करना अपना परम सौभाग्य समझते हैं । चाहे अपने लक्ष्य तक पहुँचने के लिये कितनी ही कठिनाइयों का सामना क्यों न करना पड़े, उन्हें सहर्ष स्वीकार है । अगर हम भारतवर्ष का नक्शा ध्यान से देखें, तो तीर्थ-स्थान हमें सुदूर दक्षिण में रामेश्वरम् से उत्तर में हिमालय पर स्थित बदरीनाथ तक मिलेंगे । इनमें हर तीर्थ-स्थान अपनी जगह अपना महत्त्व रखता है । अँगरेज़ी पुस्तकों के अध्ययन से ज्ञात होता है कि योरप में किसी भी नवयुवक की शिक्षा तब तक पूर्ण नहीं समझी जाती थी, जब तक कि वह योरप में भ्रमण कर दूसरे नागरिकों से व उनकी सभ्यता के संपर्क में न आया हो । किंतु भारत में उस मनुष्य का जीवन सार्थक समझा जाता था, जो मुख्य तीर्थ-स्थानों के दर्शन कर आया हो । अस्तु । श्रीलक्ष्मीनारायण टंडन की इस पुस्तक में संयुक्त प्रांत के पहाड़ी भागों के सहित पहाड़ी तीर्थ-स्थानों का विस्तृत वर्णन हम लोगों की पुरानी चाह व कर्मी की पूर्ति करता है । आप उन लोगों में से एक हैं, जिन्हें भ्रमण करने का नशा-सा चढ़ा रहता है, और जो साथ-ही-साथ प्रकृति की सुंदरता का पूर्ण आनंद उठा सकते हैं । ज्ञात होता है कि पहाड़ी प्रांतों से आपको विशेष प्रेम-सा है । आपकी पहाड़ी यात्रा हरिद्वार से आरंभ होकर चित्रकूट का वर्णन कर समाप्त होती है । जो कुछ आपने लिखा है, वह स्वयं अनुभव से लिखा है । प्राकृतिक सौंदर्य के अतिरिक्त ऐतिहासिक और साहित्यिक महत्त्व की सुगंध भी है । जैसे-जैसे आपकी पुस्तक पढ़ते जाइए, लगता है, स्वयं यात्रा करते जा रहे हैं । किसी-किसी भाग का तो आपने इतना विस्तृत वर्णन किया है कि पढ़ने से ज्ञात होता है, मानो हम भी उनके गोल (Party) में से एक हैं । इस पुस्तक से इन पहाड़ी भागों पर घूमने की इच्छा रखनेवाले मनुष्यों को बहुत सुविधा मिल सकती है । हर स्थान में कौन-कौन-सी जगह देखने योग्य है, और मार्ग में किन-किन

वस्तुओं की आवश्यकता पड़ती है, यह इसे पढ़ने से सहज में ही मालूम पड़ जाता है। जिस प्रकार लेखक ने अपनी यात्रा के प्रत्येक पद का आनंद उठाया है, उसी प्रकार मैंने उनकी पुस्तक के प्रत्येक पृष्ठ से मनोरंजन किया है।”

श्रीनरोत्तमदासजी ककड़ तहसीलदार—“पुस्तक बहुत रोचक और उपयोगी है। आपका उद्योग सराहनीय है। कागज़ और छपाई अति उत्तम है। पुस्तक अपने ढंग की निराली है। इससे यात्रियों को बहुत लाभ हो सकता है।”

प्रसिद्ध नाटककार पंडित गोविंदवल्लभजी पंत—“आपकी पुस्तक सुंदर है, केवल कागज़ के अभाव ने हाफ्टोनों का रूप खुलने नहीं दिया। यदि फोटो को देखकर रेखा-चित्र बनते, तो उनके ब्लॉक इसी कागज़ पर भी साफ़ ग्विल उठते।”

This is to be welcomed as an attractively got-up pilgrim's guide to important places of pilgrimage in Northern India. The conception, plan and execution of this work are due to the experiences of Mr. L. N. Tandan, a noted educationist and poet of Lucknow. A descriptive book, as it is, was a great desideratum and the necessity of a book of this type was keenly felt by the tourists and travellers. Besides, serving as a pilgrim's guide, the book creates an inquisitive interest in the minds of the general reader about the several sites of historical, mythological and religious importance. Moreover, the descriptions are remarkable for their lucidity, simplicity and vividness and the book as a whole appears to be the first of its kind. The author deserves our congratu-

tulations for having removed our want of such a book.

Acharya (Dr.) Tulsidas Goswami,

M. A. B. T B. L. Ph. D.

Kabya-Byakaran-Jyotish—Bedanta Tirtha;
Calcutta (Bengal)

I have read with great interest Mr. L. N. Tandon's book entitled "संयुक्त प्रांत की पहाड़ी रात्राएँ". It presents a very interesting and exhaustive description of sacred and other places situated in the hills of Northern India. Mr. Tandon, as a traveller, must have studied the places very minutely as is evident from the thoroughness with which he has given description of the various places. The book makes a delightful reading coming as it does from the pen of a literary artist.

Y. G. Shrikhande,

B. Sc. M. B. B. S., T. D. D. (Wales)

Medical Superintendent

"I have gone through your book with great pleasure and profit to myself, and will keep it as my guide when, if ever, I do that (बद्रीकाश्रम) trip.

It undoubtedly fills a long-felt want in Hindi literature and I congratulate you on doing it so well".

Dr. Shivasaran Misra

M. D. (Hons) M.R.C.P. (Lond.)

Lecturer, King George V Med. College
Lucknow.

